



OBČINA MUTA

Glavni trg 17, 2366 Muta, tel.: +386 (0)2 88-79-600, fax: +386 (0)2 88-79-606
<http://www.muta.si>; e-mail: obcina.muta@muta.si

OBČINSKI SVET

26. REDNA SEJA

22. maj 2014





OBČINA MUTA

Glavni trg 17, 2366 Muta, tel.: +386 (0)2 88-79-600, fax: +386 (0)2 88-79-606

<http://www.muta.si>; e-mail: obcina.muta@muta.si

Župan

Številka:03221-0006/2014-1

Datum: 12.5.2014

Na podlagi 17. člena Statuta Občine Muta (Medobčinski uradni vestnik, št. 15/12 – uradno prečiščeno besedilo, 24/13) in 21. člena Poslovnika občinskega sveta Občine Muta (Medobčinski uradni vestnik, št. 15/12 – uradno prečiščeno besedilo, 24/13)

sklicujem

26. redno sejo občinskega sveta Občine Muta, ki bo v četrtek, 22. maja 2014 ob 18. uri, v sejni sobi Občine Muta

DNEVNI RED:

1. Ugotovitev števila navzočih članov občinskega sveta
2. Potrditev dnevnega reda
3. Seznaniitev s poslovnimi poročili za leto 2013
 - Javnega komunalnega podjetja Radlje ob Dravi d.o.o.
 - Zasebne glasbene šole Melodija
4. Predstavitev strokovnih ocen podjetja Vodan d.o.o. v zvezi s projektom Odvajanje in čiščenje odpadne vode v porečju Drave – Zg. Drava
5. Pregled in potrditev zapisnika 25. redne seje z dne 10.4.2014
6. Poročilo o delu župana v času med dvema rednima sejama
7. Poročilo predsednikov delovnih teles v času med dvema rednima sejama
8. Mandatne zadeve – podelitev občinskih priznanj (nejavno)
9. Sprejem predloga Odloka o spremembah in dopolnitvah Odloka o prostorsko ureditvenih pogojih za naselje Muta
10. Podelitev soglasja k sistemizaciji delovnih mest in izvajanju programa v Vrtcu pri OŠ Muta za šolsko leto 2014/2015
11. Predstavitev projekta »Oskrba s pitno vodo v porečju Drave – 3. sklop
12. Seznaniitev s potekom projekta Odvajanje in čiščenje odpadne vode v porečju Drave – Zg. Drava
13. Promet z nepremičninami (nejavno)
14. Vprašanja in pobude članov

Priloga: sejno gradivo

Občina Muta
župan Boris KRALJ





Vabljeni:

- *člani OS in podžupana*
- *direktor JKP Radlje ob Dravi d.o.o., g. Erik Mravljak*
- *direktorica Zasebne glasbene šole Melodija, ga. Andreja Likar*
- *predstavnik podjetja Vodan d.o.o., g. Franc Maleiner*
- *predstavnik podjetja Hidroinženiring d.o.o., g. Jernej Novak*
- *predstavnik podjetja Hidrosvet d.o.o., g. Branko Skutnik*
- *predstavniki občinske uprave*
- *mediji*





OBČINA MUTA

Glavni trg 17, 2366 Muta, tel.: +386 (0)2 88-79-600, fax: +386 (0)2 88-79-606

<http://www.muta.si>; e-mail: obcina.muta@muta.si

Številka: 03221-0006/2014

Datum: 14.5.2014

Občinski svet

SEJA OS:	<i>26. redna seja</i>
TOČKA DN. REDA:	<i>3.</i>
ZADEVA:	<i>Seznanitev s poslovnimi poročili za leto 2013:</i> <ul style="list-style-type: none">- <i>Javno komunalno podjetje Radlje ob Dravi d.o.o.</i>- <i>Zasebna glasbena šola Melodija d.o.o.</i>
PREDLAGATELJ:	<i>Župan</i>
POROČEVALEC:	<i>Erik Mravljak, direktor JKP Radlje ob Dravi d.o.o.</i> <i>Andreja Likar, direktorica Zasebne glasbene šole Melodija</i>
PREDLOGI SKLEPOV:	<i>/</i>
PRILOGE:	- <i>Letna poslovna poročila za leto 2013</i>





ZASEBNA GLASBENA ŠOLA MUTA
MELODIJA d.o.o.

Cankarjeva ulica 6

2366 Muta

Tel: 040 337 130

Fax: 02 87 61 900

El. pošta: andreja.likar@guest.arnes.si

Muta, dne 31. marec 2014

OBČINA MUTA

Glavni trg 17
2366 MUTA

OBČINA MUTA, Glavni trg 17, Muta	
Dne: 07. 04. 2014	Šifra: 04/F1
Šifra: 41303-1-13-17	Šifra: 04/F1

Zadeva: Poročilo o namenski porabi prejetih proračunskih sredstev za leto 2013

Na podlagi 86. člena Zakona o organizaciji in financiranju vzgoje in izobraževanja (Ur.l. RS, števil. 16/07 in 36/08), je občina zasebni glasbeni šoli zagotovila sredstva, za plačilo stroškov za uporabo prostora in opreme ter druge materialne stroške, sredstva za nadomestilo stroškov delavcem v skladu s kolektivno pogodbo in sredstva za investicije. Občina je zasebni glasbeni šoli za posameznega učenca prispevala 85 % sredstev, ki jih zagotavlja za materialne stroške na učenca v javni glasbeni šoli, kar je po Pogodbi o sofinanciranju zasebne glasbene šole v letu 2013 znašalo 13.360,74 € (pogodba št. 611-0002/2008-14 z dne 21. 3. 2013).

Zasebna glasbena šola v svojih knjigovodskih razvidih beleži stroške materiala, ki so izraženi potroški materiala in se izkazujejo v dejanskih zneskih ob nabavi materiala. Stroški storitev se prav tako izkazujejo v dejanskih zneskih ob nabavi storitev. Šola je imela v letu 2013 zaposlenih sedem profesorjev. Od tega so bili štirje profesorji v rednem delovnem razmerju in trije profesorji s krajšim delovnim časom.



Razkritja posameznih postavk iz bruto bilance za obdobje 01. 01. 2013 do 31. 12. 2013:

Stroški materiala

V € s centi

Vrsta stroška	leto 2013
Stroški materiala	176,93
Stroški pomožnega mat. za glasbila	391,82
Stroški energije	4.822,67
Stroški pisarniškega materiala	880,34
Notni material	629,53
SKUPAJ	6.901,29


Stroški storitev

Vrsta stroška	leto 2013
Stroški komunalnih storitev	696,30
Stroški v zvezi z vzdrževanjem	494,56
Stroški servisiranja instrumentov	790,74
Stroški za stavbno zemljišče	442,05
Stroški bank	1.085,29
Stroški zavarovalnih premij	384,80
Stroški nastopov	1.568,31
Stroški tekmovanj	2.158,51
Stroški telefonov, interneta	1.994,78
Stroški varovanja objekta	574,74
SKUPAJ	10.190,08

Nadomestila stroškov delavcem

Vrsta stroška	leto 2013
Stroški kilometrin, dnevnic	4.000,89
Stroški prehrane med delom	2.502,61
Stroški prevoza na delo	1.382,40
SKUPAJ	7.885,90

Zasebna glasbena šola Muta
Andreja Likar, direktorica





ZASEBNA GLASBENA ŠOLA MUTA
MELODIJA d.o.o.

Cankarjeva ulica 6
2366 Muta
Tel: 040 337 130
Fax: 02 87 61 900
El. pošta: andreja.ilkar@guest.arnes.si

Muta, 31. 03. 2014

VSEBINSKO POROČILO ZA ŠOLSKO LETO 2012/13

Zasebna glasbena šola Muta je v šolskem letu 2012/13 izvajala izobraževalni program osnovnega glasbenega izobraževanja za 74 učencev v programu GLASBA in v programu PREDŠOLSKA GLASBENA VZGOJA. Od tega je 62 učencev s stalnim prebivališčem v Občini Muta. Program izvaja sedem visoko izobraženih profesorjev po sodobnih metodah dela, ki učencem omogočajo, da skozi izobraževalni proces poleg znanja igranja na glasbilo razvijajo osebne lastnosti, ki jih oblikujejo v uspešne zrele osebnosti. Glasbeno šolanje vpliva na razvoj delovnih navad, sposobnost koncentracije, samokritičnost, sproščeno izražanje čustev in sproščeno komunikacijo, občutek za lepoto...

Poleg rednega pouka smo izvajali še vrsto drugih dejavnosti.

NASTOPI

V dvorani glasbene šole smo organizirali osem javnih nastopov naših učencev.

V telovadnici OŠ Muta smo organizirali dva samostojna koncerta šolskega orkestra in pevskega zbora.

Udeležili smo se REVIJE GLASBENIH ŠOL ŠTAJERSKE, KOROŠKE IN POMURJA, ki je bila v dvorani Konservatorija za glasbo in balet Maribor ter REVIJE KOROŠKIH GLASBENIH ŠOL na Ravnah na Koroškem.

Pevski zbor naše šole se je udeležil OBMOČNEGA SREČANJA OTROŠKIH IN MLADINSKIH PEVSKIH ZBOROV KOROŠKA POJE 2013 v Radljah ob Dravi.

Sodelovali smo na 7. MEDNARODNEM FESTIVALU »IGRAJ SE Z MANO«.

Naši učenki sta se aktivno udeležili 2. MEDNARODNEGA ZDRUŽEVANJA MLADIH FLAVTISTOV – FLAVTISTRA v Glasbeni šoli Koper.

TEKMOVANJA

16. REGIJSKO TEKMOVANJE MLADIH GLASBENIKOV CELJSKEGA IN KOROŠKEGA OBMOČJA

- Kljunasta flavta 1A – zlato priznanje
- Flavta 1C – srebrno priznanje
- Flavta 1C – bronasto priznanje
- Flavta 1B – bronasto priznanje

42. TEKMOVANJE MLADIH GLASBENIKOV REPUBLIKE SLOVENIJE

- Kljunasta flavta 1A – bronasta plaketa



8. ARS NOVA INTERNATIONAL MUSIC COMPETITION, Trst

- Flavta 1B – 4. nagrada

KOROŠKO KLAVIRSKO TEKMOVANJE 2013, Radlje ob Dravi

- Klavir 2 – bronasta nagrada

SODELOVANJE S STARŠI

Starši aktivno sodelujejo v procesu izobraževanja, prisostvujejo na urah pouka in na nastopih ter so vsak mesec obveščeni o napredku njihovega otroka.

SODELOVANJE Z OSNOVNO ŠOLO MUTA

Z OŠ Muta tesno sodelujemo in pripravljamo glasbene točke za šolske prireditve. Izvedli smo učne ure za učence Osnovne šole Muta s prilagojenim programom.

SODELOVANJE Z GLASBENIMI ŠOLAMI

Z glasbenimi šolami celjsko koroškega območja tesno sodelujemo, še posebej pri organizaciji regijskega tekmovanja mladih glasbenikov celjskega in koroškega območja.

SODELOVANJE S KULTURNOUMETNIŠKIMI ORGANIZACIJAMI

V občini Muta imamo dve godbi na pihala – Muta in Pernice. Za vsako je naša glasbena šola bistvenega pomena, saj skrbi za podmladek in s tem za obstoj obeh.

V naši občini delujeta dva pevska zbora – MePZ Zvon in ŽPZ Klasje. Njihove koncerte smo popestrili z glasbenimi točkami.

Zasebna glasbena šola Muta
Andreja Likar, direktorica





OBČINA MUTA

Glavni trg 17, 2366 Muta, tel.: +386 (0)2 88-79-600, fax: +386 (0)2 88-79-606

<http://www.muta.si>; e-mail: obcina.muta@muta.si

Številka: 03221-0006/2014

Datum: 14.5.2014

Občinski svet

SEJA OS:

26. redna seja

TOČKA DN. REDA:

4.

ZADEVA:

Predstavitev strokovnih ocen podjetja Vodan d.o.o. v zvezi s projektom Odvajanje in čiščenje odpadne vode v porečju Drave – Zg. Drava

PREDLAGATELJ:

Župan

POROČEVALEC:

- *predstavnik podjetja Vodan d.o.o., g. Franc Maleriner*
- *predstavnik podjetja Hidroinženiring d.o.o., g. Jernej Novak*
- *predstavnik podjetja Hidrosvet d.o.o., g. Branko Skutnik*

PREDLOGI SKLEPOV:

/

PRILOGE:

- *Strokovna ocena projektne dokumentacije: »Kanalizacija v Občini Muta« (Vodan d.o.o.)*
- *Primerjava investicijskih stroškov med v PZI projektne dokumentaciji: »Kanalizacija v Občini Muta« predvideno izgradnjo razbremenilnih bazenov (ZB1 in ZB2) ter v strokovni oceni predlagano izvedbo s 4 vrtničnimi separatorji (Vodan d.o.o.)*





OBČINA MUTA

Glavni trg 17, 2366 Muta, tel.: +386 (0)2 88-79-600, fax: +386 (0)2 88-79-606

<http://www.muta.si>; e-mail: obcina.muta@muta.si

Obrazložitev:

Skladno s sklepom št. 354 (25. redna seja OS), ki nalaga, da se na seji javno predstavijo strokovne ocene podjetja Vodan d.o.o. v zvezi s projektom Odvajanje in čiščenje odpadne vode v porečju Drave – Zg. Drava, kakor tudi mnenje izdelovalca projektne dokumentacije (Hidrosvet d.o.o. in Hidroinženiring d.o.o.), so se na sejo povabili ključni predstavniki podjetij.

Pripravila:

Ksenija DITINGER

direktorica občinske uprave

ŽUPAN
Boris KRALJ





OBČINA MUTA

Glavni trg 17, 2366 Muta, tel.: +386 (0)2 88-79-600, fax: +386 (0)2 88-79-606

<http://www.muta.si>; e-mail: obcina.muta@muta.si

Občinski svet

Številka:03221-0005/2014

Datum:15.4.2014

Z A P I S N I K

25. redne seje Občinskega sveta Občine Muta z dne 10. april 2014

Seja je potekala v sejni sobi Občine Muta, s pričetkom ob 18. uri. Seja je posneta na DVD z oznako 0322-0002/2012-16, sejo je po pooblastilu vodil podžupan Vladimir Topler.

PRISOTNOST

Prisotni člani in župan:

Boris Kralj

Aleksander Ambrož, Franc Hamler ml., Rozika Zinka Helbl Čuček, Rudolf Koležnik, Bojan Miklavc, Darko Sahornik, Milan Stramec, Tadej Šrajner, Vladimir Topler, Janez Tratnik, Mirko Vošner (ob 18.55 uri)

Odsotni:

/

Prisotni ostali vabljeni:

Andreja Kuzmanić (ZUM d.o.o.), Irena Pušnik (Koroška lekarna), Slavica Potnik (Knjižnica Radlje ob dravi), Boris Marčič in Brigita Levičar Praznik (Odvetniška pisarna Marčič & Krauberger), Ksenija Ditingner (direktorica občinske uprave), Sašo Pavlič (koordinator V za okolje in prostor), Nataša Jevšnikar (višja referentka za okolje in prostor), snemalec BKTV

Drugi prisotni:

Bogdan Ribič (OO SDS Muta), predstavniki medijev (Večer, Koroški radio, RTV Slovenija, STA)

1. UGOTOVITEV ŠTEVILA NAVZOČIH ČLANOV OBČINSKEGA SVETA

Župan pozdravi vse navzoče in vodenje seje preda podžupanu Vladimirju Toplerju.

Predsedujoči pozove predsednika KMVVI Milana Strameca, da ugotovi navzočnost. Ugotovi se, da je prisotnih deset članov, manjka član Mirko Vošner, kise bo seji pridružil z zamudo. OS je sklepčen in lahko veljavno odloča.



2. POTRDITEV DNEVNEGA REDA

Župan pove, da s predvidenega dnevnega reda umika točko 8, v okviru katere je predviden sprejem zaključnega računa proračuna za leto 2013.

Predsedujoči predlaga, da se v okviru točke 5 potrdi tudi zapisnik 5. izredne seje OS, ki so ga člani prejeli naknadno.

Franc Hamler pove, da mora pred obravnavo na seji OS, zaključni račun proračuna za leto 2013 pregledati nadzorni odbor.

Sklep št. 342*: Občinski svet sprejme odločitev, da nadzorni odbor do naslednje redne seje poda poročilo o pregledu Zaključnega računa Proračuna Občine Muta za leto 2013.

Glasovanje: prisotnih 10 članov, ZA:9, PROTI:1, NE GLASUJE: 0 – sklep je sprejet

*- številčenje sklepov se nadaljuje glede na zaključeno število sklepov predhodne 24. redne seje

Predsedujoči poda na glasovanje naslednji

DNEVNI RED:

1. Ugotovitev števila navzočih članov občinskega sveta
2. Potrditev dnevnega reda
3. Sprejem predloga Odloka o spremembah in dopolnitvah Odloka o prostorsko ureditvenih pogojih v občini Radlje ob Dravi za območje občine Muta
4. Seznanitev z letnimi poročili javnih zavodov:
 - Knjižnica Radlje ob Dravi
 - Koroška lekarna
5. Pregled in potrditev zapisnika 24. redne seje z dne 20.2.2014, 8. dopisne seje z dne 26.2.2014 in 5. izredne seje z dne 11.3.2014
6. Poročilo o delu župana v času med dvema rednima sejama
7. Poročilo predsednikov delovnih teles v času med dvema rednima sejama
8. Sprejem predloga Sklepa o vrednosti točke za določanje višine nadomestila za uporabo stavbnega zemljišča v letu 2014
9. Sprejem predloga Sklepa o podelitvi statusa grajenega javnega dobra in predloga Sklepa o ukinitvi statusa grajenega javnega dobra
10. Promet z nepremičninami
11. Obravnava problematike poteka izvajanja projekta »Odvajanje in čiščenje odpadne vode v porečju Drave – Zg. Drava«
 - Predstavitev Poročila komisije za preverjanje odgovornosti občinske uprave in župana
 - Predstavitev pravnega mnenja odvetniške družbe Marčič & Krauberger o.p., d.o.o. v zvezi s sklepi občinskega sveta Občine Muta, sprejetimi na 4. izredni seji in pravnega mnenja v zvezi s poročilom komisije
 - Predstavitev odzivega poročila na poročilo komisije
12. Vprašanja in pobude članov

Sklep št. 343: Občinski svet sprejme in potrdi predlagani dnevni red.

Glasovanje: prisotnih 10 članov, ZA:7, PROTI:3, NE GLASUJE: 0 – sklep je sprejet



3. SPREJEM PREDLOGA ODLOKA O SPREMEMBAH IN DOPOLNITVAH ODLOKA O PROSTORSKO UREDITVENIH POGOJIH V OBČINI RADLJE OB DRAVI ZA OBMOČJE OBČINE MUTA

Ksenija Ditinger poda uvodna pojasnila v zvezi s pripravo predloga akta, ki obsega celovito prenovno prostorske ureditve območja občine, razen naselja Zg. in Sp. Mute. Trenutno veljavni akt je še iz leta 1988 in ga je potrebno nujno uskladiti z veljavno prostorsko zakonodajo, potrebe po prenovitvi pa narekujejo tudi želje in interesi občanov, ki želijo svoj življenjski prostor urediti glede na izkazani standard bivanja.

Andreja Kuzmanić predstavnik ZUM d.o.o., ki je pripravljala predlog akta na kratko obrazloži spremembe, ki so bile vključene po prejetih pripombah v okviru javne razgrnitve oz. javne obravnave akta v mesecu decembru 2013.

Predsednik OCRO Janez Tratnik pove, da je bil predlog akta obravnavan na zadnji seji, kjer so bile dane določene pripombe, ki se nanašajo na sam naslov akta ter na 30., 35., 36. in 49. člen.

Andreja Kuzmanić pojasni, da naslova akta ni mogoče spreminjati, saj je v skladu z zakonodajo dovoljeno veljavni akt zgolj spreminjati, ne pa ga sprejemati povsem na novo. V 30. členu se lahko zapiše pogoj, da barve fasad ne smejo biti kričeče, kar se pa tiče višine objektov (35. člen) pa je pogoj določen v državni Uredbi o razvrstitvi objektov glede na zahtevnost gradnje, zato ni potrebno, da ta pogoj še enkrat pišemo. Kar se tiče ureditve pokopališč pa je potrebno predvideti javna parkirišča, zato je tovrsten zapis ustrezen (36. člen). Da bi na vseh območjih morali zagotoviti podzemne elektroenergetske vode, je pogoj izredno oster in bi pomenil preveliko zahtevo oz. stroške za investitorje (49. člen).

Franc Hamler opozori na zapisan pogoj »ozelenjenja« ograd, ki ni jasno zapisan oz. je preveč splošen. Prav tako ga zanima, kako je z odmiki, kolikšen je minimum približevanja objekta sosednji meji.

Andreja Kuzmanić pove, da je pogoj »ozelenitve ograd« zapisan v smislu, da objekti čim manj izstopajo iz okolice, je pa res težko določiti, ker ne gre konkreten projekt, ampak za usmeritve projektantom. Kar se tiče minimalnih odklikov od sosednje meje, je potrebno zagotoviti pogojem požarno-varstvenih ukrepov, pogojem glede vzdrževanja lastnega objekta in pogojem v zvezi z nepovzročanjem drugih negativnih vplivov na sosedov objekt oz. zemljišče.

Sklep št. 344: V 30. členu predloga odloka se v drugem, tretjem, četrtem in šestem odstavku doda besedilo v smislu, da fasade ne smejo biti v kričečih barvah.

Glasovanje: prisotnih 10 članov, ZA:10, PROTI:0, NE GLASUJE: 0 – sklep je sprejet

Sklep št. 345: Občinski svet sprejem predlog Odloka o spremembah in dopolnitvah Odloka o prostorsko ureditvenih pogojih v občini Radlje ob Dravi za območje občine Muta, v predloženem besedilu.

Glasovanje: prisotnih 10 članov, ZA:10, PROTI:0, NE GLASUJE: 0 – sklep je sprejet





4. SEZNANITEV Z LETNIMI POROČILI JAVNIH ZAVODOV – KNJIŽNICA RADLJE OB DRAVI, KOROŠKA LEKARNA

Rozika Zinka Helbl Čuček uvodoma pove, da so bila poročila obeh javnih zavodov obravnavana na seji odbora za negospodarstvo. Na naslednjih sejah se bodo predstavila še preostala poročila javnih zavodov.

Direktorica Knjižnice Radlje ob Dravi Slavica Potnik predstavi poslovanje javnega zavoda v letu 2013. Med poslovnimi enotami je enota na Muti lahko vzgled ostalim. V mrežo delovanja je vključenih 5 enot, uporabniki pa lahko delujejo v vseh enotah. Zaradi finančne krize žal ni mogoče zadostno posodabljeni, zato obeležujejo upad obiska. Pove, da je zavod dobro posloval z društvi in drugimi javnimi zavodi v občini. Zavod je poslovno leto zaključil s pozitivnim finančnim učinkom.

Direktorica Koroške lekarne Irena Pušnik predstavi poslovanje javnega zavoda v letu 2013. Pove, da od vseh občin ustanoviteljic samo Občina Muta in Ribnica na Pohorju nimata lekarne, razlog temu pa je zahteva ministrstva glede izpolnjevanja pogojev (5.000 prebivalcev, najmanj 10 km oddaljenost od najbližje lekarne). Trenutno tudi nekatere druge lekarne ne izpolnjujejo tega pogoja, vendar pa so le-te obstajale pred izoblikovanjem tovrstnih pogojev. V glavnini se zavod ukvarja s primarno zdravstveno dejavnostjo – izdajo zdravil na recept, cca. 20% predstavlja tržna dejavnost, iz katere se ustvarja tudi glavnina izkazanega presežka. Sicer pa je kupna moč v zadnjih letih nekoliko upadla, upadla pa je tudi vrednost točke dela.

Franc Hamler pove, da se ne more strinjati za razlago, zakaj ni lekarne na Muti, zato apelira na vodstvo, da se nekako najde možnost oz. varianta zanjo. Zanima ga tudi ključ delitve sredstev iz naslova delovne uspešnosti zaposlenih. Prav tako ga zanima, ali je zavod preveril obstoj konflikta interesov poslovanja z občinskim svetnikom Mirkom Vošnerjem.

Irena Pušnik odgovarja, da je potrebno za ustanovitev lekarne upoštevati veljavno zakonodajo oz. da o tem odloča pristojno ministrstvo. Sicer pa na Muti koncesionarka zagotavlja osnovni depo najnujnejših zdravil. Kar se tiče razdeljevanja sredstev za delovno uspešnost zaposlenih se je upoštevala vsa veljavna zakonodaja in pa notranji pravilnik, po katerem so sredstva prejeli vsi zaposleni, med katerimi pa gre za manjša odstopanja glede na uspešnost posamezne lekarne. Podjetje BVD Ravne je poslovni partner zavoda že od leta 2003, torej še pred novim zakonom o integriteti in preprečevanju korupcije.

Rozika Zinka Helbl Čuček pove, da je predstavnica v svetu javnega zavoda, zato lahko pove, da je zavod dobro strokovno organiziran, da posluje ekonomično in se zaveda svojega osnovnega poslanstva.

Mirko Vošner pove, da je bil proti politiki ustanoviteljev, ko se je delil privarčevan dobiček med občine ustanoviteljice, saj je šlo za krpanje lukenj slabega poslovanja občin in ni pošteno, da se na račun dobrega poslovanja zavoda okoriščajo slabi gospodarji. Meni tudi, da bi se del teh sredstev lahko zagotovil tudi za lekarno na Muti. Kar se pa tiče poslovanja podjetja BVD Ravne z javnim zavodom, pa gre za povsem neomadeževan poslovni odnos, kot je to ugotovila tudi komisija za preprečevanje korupcije.



5. PREGLED IN POTRDITEV ZAPISNIKA 24. REDNE SEJE Z DNE 20.2.2014, 8. DOPISNE SEJE Z DNE 26.2.2014 IN 5. IZREDNE SEJE Z DNE 11.3.2014

Franc Hamler pove, da je končno dobil odgovor JKP Radlje ob Dravi v zvezi s predlogom širjenja pokopališča. Sicer je mnenja, da naj o končnem oblikovanju predloga odločata občini in ne JKP. Doda še, da naj se zapisnikom sej prilagajo tudi pisna poročila župana o aktivnostih med dvema rednima sejama.

Rudolf Koležnik pove, da je potrebno v zvezi z zapisnikom 5. izredne seje preveriti Hamlerjev odhod, saj meni, da je odšel ob 17.58 uri in ne ob 18.03 kot je zapisano.

Franc Hamler replicira, da je odšel in ne izginil, kot so navajali nekateri mediji, po 18. uri. Odšel pa je zato, ker ni imel nobenega dodatnega gradiva, da bi bilo mogoče o zadevi konstruktivno razpravljati, saj odzivnega poročila še ni bilo izdelanega.

Aleksander Ambrož pove, da je potrebno v zapisniku 24. redne seje na str. 5 popraviti neustrezen zapis »nezakonito pridobljen«, ki naj se nadomesti z zapisom »nezakonito porabljen« denar. Na str. 6 je potrebno zapisati, da je točno navedel člen zakona (116. člen ZLV), ki določa število članov občinskega sveta glede na velikost občine. Poleg tega je v zapisnik potrebno tudi zapisati komentar direktorice občinske uprave v zvezi s priporočilom državne volilne komisije, da se v letu lokalnih volitev temeljni predpisi, zaradi zaupanja v pravni red, naj ne spreminjajo oz. dopolnjujejo.

Janez Tratnik pripomni, da je v zapisnik 24. redne seje potrebno dodati njegovo navedbo na str. 6, da se bodo zadeve v zvezi z davkom na nepremičnine oz. nadomestilom za uporabo stavbnega zemljišča, kakor tudi zaračunavanja komunalnega prispevka za kanalizacijo, obravnavale po posebnem postopku.

Sklep št. 346: Občinski svet sprejme zapisnik 24. redne seje z dne 20.2.2014, zapisnik 8. dopisne seje z dne z dne 26.2.2014 in zapisnik 5. izredne seje z dne 11.3.2014.

Glasovanje: prisotnih 11 članov, ZA:9, PROTI:2, NE GLASUJE: 0 – sklep je sprejet

Franc Hamler predlaga, da se glede na vabljeni poročevalci k 12. točki, le-ta obravnava takoj za točko 5.

Sklep št. 347: Občinski svet sprejme odločitev, da se točka 12 obravnava takoj za točko 5.

Glasovanje: prisotnih 11 članov, ZA:1, PROTI:5, NE GLASUJE: 5 – sklep ni sprejet

6. POROČILO O DELU ŽUPANA V ČASU MED DVEMA REDNIMA SEJAMA

Župan poda poročilo o svojih zadolžitvah in aktivnostih v času med 24. in 25. redno sejo OS.

Poročilo je priloga zapisnika. O poročilu ni bilo razprave.



7. POROČILO PREDSEDNIKOV DELOVNIH TELES V ČASU MED DVEMA REDNIMA SEJAMA

Predsednik OEKCG Darko Sahornik pove, da je odbor na zadnji seji obravnaval predlog odloka o merilih za izračun komunalnega prispevka za kanalizacijo, kjer določena vprašanja še niso rešena in je potrebno zadevo temeljito razjasniti. Obravnavale so se tudi investicije, ki jih je potrebno prednostno realizirati. Pove, da so bila pridobljena tudi sredstva iz naslova sodbe proti državi glede sofinanciranja projektne dokumentacije za projekt Drava (cca. 140.000 EUR).

Milan Stramec sprašuje, zakaj ni dobil vabila za sejo OEKCG.

8. OBRAVNAVA IN SPREJEM PREDLOGA SKLEPA O VREDNOSTI TOČKE ZA DOLOČANJE VIŠINE NADOMESTILA ZA UPORABO STAVBNEGA ZEMLJIŠČA V LETU 2014

Franc Hamler poda predlog, da se pri obravnavi te točke javnost izključi.

Predsedujoči da na glasovanje naslednji

Sklep št. 348: Občinski svet sprejme odločitev, da se pri obravnavi točke 8 sprejetega dnevnega reda seje javnost izključi.

Glasovanje: prisotnih 11 članov, ZA:3, PROTI:5, NE GLASUJE: 0 – sklep ni sprejet

Ksenija Ditinger predstavi razloge za sprejem akta, saj je bil zakon o davku na nepremičnine razveljavljen in so ponovno pričeli veljati občinski predpisi, na podlagi katerih se zaračunava nadomestilo za uporabo stavbnega zemljišča. NUSZ se obračunava na podlagi uradnih podatkov o vrsti in velikosti posameznega stavbnega zemljišča. Vsako leto pa je potrebno določiti tudi vrednost točke, ki se usklajuje z rastjo cen življenjskih potrebščin. V letu 2014 je iz tega naslova planiranih cca. 128.000 EUR.

Franc Hamler pove, da je bilo v lanskem letu podanih precej pritožb občanov, zato bi bilo tudi smiselno razmisliti o samem izvajanju akta oz. ali sploh zaračunavati tovrstne dajatve. Pove, da so občine, ki ne zaračunavajo NUSZ oz. ki ne dobijo dovolj prihodkov, upravičene do finančne izravnave. Predlaga, da se pred odločanjem pridobijo tudi podatki o višini točk v sosednjih občinah.

Predsedujoči poda na glasovanje naslednji

Sklep št. 349: Občinski svet sprejme odločitev, da se pred odločanjem o vrednosti točke za določanje nadomestila za uporabo stavbnega zemljišča v letu 2014, pridobijo podatki o vrednostih točk v sosednjih občinah.

Glasovanje: prisotnih 11 članov, ZA:5, PROTI:1, NE GLASUJE: 5 – sklep je sprejet



9. SPREJEM PREDLOGA SKLEPA O PODELITVI STATUSA GRAJENEGA JAVNEGA DOBRA IN PREDLOGA SKLEPA O UKINITVI STATUSA GRAJENEGA JAVNEGA DOBRA

Ksenija Ditinger pove, da gre pri ustanovitvi statusa grajenega javnega dobra za zemljišče uličnih cest v naselju SE3 – ob polju, Zg. Muta, kjer je potrebno cesti podeliti tak status, da jo lahko uporabljajo vsi pod enakimi pogoji, kar je tudi pogoj za izdajo gradbenih dovoljenj investitorjem na tem območju. Pri ukinitvi statusa grajenega javnega dobra pa gre za zemljišče zelenega pasu v Sušnikovi ulici, kjer je pri geodetski odmeri kolesarske steze nastala samostojna parcela, za katero izkazuje oz. zatrjuje oškodovanje stranka, ki meji na to parcelo. Postopek za preverjanje morebitnega oškodovanja je v teku in v kolikor se bo le-to izkazalo, je potrebno temu zemljišču predhodno ukiniti status javnega dobra, da se z njim lahko razpolaga v pravnem prometu.

Sklep št. 350: Občinski svet sprejme predlog Sklepa o ustanovitvi statusa grajenega javnega dobra za nepremičnine ID 808-311/30-0, ID 808-311/14-0, ID 808-317/17-0, ID 808-317/20-0, ID 808-312/7-0, ID 808-312/25-0, ID 808-315/17-0, ID 808-315/28-0, ID 808-317/13-0, ID 808-317/16-0, ID 808-312/38-0, ID 808-312/20-0, ID 808-312/21-0, ID 312/31-0, ID 808-312/44-0, ID 808-312/48-0, ID 808-315/23-0, ID 808-315/6-0 ter predlog Sklepa o ukinitvi statusa grajenega javnega dobra za nepremičnino ID 808-462/14-0.

Glasovanje: prisotnih 11 članov, ZA:11, PROTI:0, NE GLASUJE: 0 – sklep je sprejet

10. PROMET Z NEPREMIČNINAMI

Predsedujoči da na glasovanje predlog, da se pri obravnavi te točke javnost izključi.

Sklep št. 351: Občinski svet sprejme odločitev, da se pri obravnavi točke 10. Promet z nepremičninami, javnost izključi.

Glasovanje: prisotnih 11 članov, ZA:3, PROTI:0, NE GLASUJE: 0 – sklep je sprejet

O tej točki se piše poseben zapisnik, ki je priloga tega zapisnika.

11. OBRAVNAVA PROBLEMATIKE POTEKA IZVAJANJA PROJEKTA »ODVAJANJE IN ČIŠČENJE ODPADNE VODE V POREČJU DRAVE – ZG. DRAVA«

- *Predstavitev Poročila komisije za preverjanje odgovornosti občinske uprave in župana ob nastalih težavah pri izgradnji kanalizacije*

Predsednik komisije Aleksander Ambrož predstavi v poročilu zapisane ugotovitve komisije, ki temeljijo na pregledani dokumentaciji in odgovorih na postavljena vprašanja. Te ugotovitve so bile predstavljene že na 24. redni seji, a se predstavitev po naknadni odločitvi OS, ni predvajala javno. Nato so člani na to temo sklicali še 5. izredno sejo, ki pa je zaradi nesklepčnosti ni bilo mogoče izvesti.

Po vsebinski predstavitvi ugotovitev komisije, predsednik komisije predlaga, da občinski svet sprejme odločitev, da se poda prijava na Nacionalni preiskovalni urad, ki naj preveri vse ugotovitve komisije, z namenom, da ne bodo enormni zneski projekta šli v breme in na





stroške občanov. Ob tem tudi sprašuje, ali je komisija dolžna podati prijavo, če obstaja sum o ugotovljenih nepravilnostih.

- *Predstavitev pravnega mnenja Odvetniške družbe Marčič & Krauberger o.p., d.o.o. v zvezi s sklepi občinskega sveta Občine Muta, sprejetimi na 4. izredni seji in pravnega mnenja v zvezi s poročilom komisije*

Odvetnik Boris Marčič in odvetnica Brigita Levičar Praznik vsebinsko predstavita pravno mnenje v zvezi s sprejetimi sklepi OS na 4. izredni seji, ki se nanaša na sklepe od št. 111 do št. 119. V nadaljevanju predstavita tudi prano mnenje v zvezi z izdelanim poročilom komisije, glede katerega poda oceno, da je glede na odzivno poročilo nadzorovane osebe in glede na osnovno nalogo in pooblastila komisije, nesprejemljivo.

- *Predstavitev odzivnega poročila na poročilo komisije*

Ksenija Ditinger in Sašo Pavlič podata celovito vsebinsko predstavitev odzivnega poročila župana, občinske uprave in komisije za izbor izvajalca gradenj, na poročilo komisije.

Po posameznih predstavitvah poročil in pravnih mnenje, je svoje mnenje podal tudi župan, ki se ne more strinjati z neutemeljenimi očitki komisije, saj so se le-ti izkazali za neverodostojne, izkrivljene in celo zlonamerne.

Po predstavitvah predsedujoči odpre razpravo.

Mirko Vošner pove, da z ekološkega vidika podpira projekt, ne pa tudi z vidika tehnične in finančne izvedbe. V zvezi z delom komisije poda kritiko zgolj glede dolgoročnosti priprave poročila, vendar je le-to posledica nekooperativnosti nadzorovane osebe. Meni, da so se pri celotni zadevi pomešali vzroki in posledice oz. osnovni namen, za katerega je bila komisija imenovana. V osnovi gre za problematiko neustreznih kanalizacijskih jaškov, ki jih je izvajalec na lastne stroške sicer zamenjal, vendar na tiskovni konferenci tudi povedal, da bo proti temu ukrepal. Sprašuje se, kaj bi bilo. Če do teh ugotovitev glede neustreznosti jaškov, sploh ne bi prišlo, ob tem da je nadzorni inženir zavračal vsakršne dvome v zvezi z izkazanimi nepravilnostmi. Glede lokacije oz. skladiščenja materiala in opreme, ki se vgrajuje v objekt, meni da obstaja sum pranja denarja. Neustrezno je tudi dejstvo, da je pri skoraj vseh izbirah izvajalcev projektne dokumentacije kot član oz. celo predsednik komisije sodeloval koordinator Darko Sahornik. Omeni tudi prizadevanje ljudske iniciative v zvezi z varianto lokacije in kapacitete čistilne naprave. Sicer pa bo projekt tehnično težko izvedljiv, saj je tako oceno podal tudi priznani strokovnjak na tem področju, tj. g. Franc Maleiner iz podjetja Vodan d.o.o.

Darko Sahornik pove, da je bilo veliko napačno povedanega, sicer pa je bil tudi že sam povabljen na zaslišanje v postopku kriminalistične preiskave glede ustreznosti jaškov. Sicer pa je izvajalec po lastnem preudarku sprejel odločitev o zamenjavi jaškov. Kar se tiče skladiščenja predhodno nabavljene opreme za ČN, najem ni bil nikomur zaračunan, za vse ostalo pa ima podjetje Daro d.o.o. sklenjeno pogodbo z izvajalcem. Omeni še nepooblaščen vstop Mirka Vošnerja na ozemlje njegovega skladišča in tudi konflikt interesov predsednika





komisije Aleksandra Ambrož v zvezi s postavljanjem obvestilnih tabel za sam projekt. Pove še, da je kot koordinator projekta bil zadolžen za pridobitev EU sredstev in tako je Občina Muta tudi pridobila cca. 3,7 mio EUR evropskega denarja.

Predsedujoči pove, da je vsebina šla povsem v drugo smer, izgubilo se je zaupanje zaradi ugotovljene nepravilnosti v zvezi z jaški. Žal se ukvarjamo sami s sabo, ob tem pa še ogrožamo težko pridobljen evropski denar, ne ukvarjamo pa se z resnimi tehničnimi problemi. Lahko se zgodi, da bomo vračali ta sredstva in s tem ogrozili ne samo našo, temveč vse občine, ki nastopajo v skupnem projektu.

Janez Tratnik pove, da s projektom nekaj ni v redu, poročilo komisije pač temelji na dejstvih, s katerimi so bili seznanjeni. Problem je, ker se je vsa pozornost usmerila v to poročilo, ne pa v tehnični del projekta. S sprejetimi sklepi se je za občane naredila škoda.

Rozika Zinka Helbl Čuček pove, da je OS opravil svojo politično odgovornost, o drugih odgovornostih naj sodijo pristojni organi. Komisija, občinska uprava in izdelovalci pravnih mnenj so opravili pomembno delo, kljub temu, da je vsa zadeva šla nekoliko izven okvirov, s tem pa se je opravila njihova politična odgovornost, da se je opozorilo pristojne organe, saj nekateri postopki preiskave že tečejo.

Franc Hamler pove, da je šlo za zgrešen način dela komisije, saj so interesi drugje, gre predvsem za predvolilno kampanjo nekaterih posameznikov. O morebitnih nepravilnostih naj odločajo pristojni organi, ne pa da gre pri tem za politična obračunavanja. Meni, da je komisija prekoračila dana jim pooblastila, komisija je zgolj delovno telo OS, ki daje mnenja in predloge, ne pa da sodi o pravilnostih oz. nepravilnostih. Predlaga, da komisija pripravi rezime končnega poročila, tako glede na dano odzivno poročilo, kot glede na strokovno pravno mnenje.

Tadej Šrajner pove, da se je kot član komisije v zadnjem času distanciral od vseh aktivnostih, saj so nekateri člani kršili načeli dogovor o pregledu in obravnavi poročila. Pove, da se je zbrana dokumentacija pregledovala parcialno po posameznih članih. Poleg tega je komisija dolžna najprej poročati OS, ne pa da se je predlo medijem preden bi nanj lahko sploh kdo reagiral. Kar se tiče sklica izredne seje pove, da je ni sklicala komisija, pač pa zgolj nekateri člani komisije. Izrazi obžalovanje, da je bilo v to vložene veliko dela in časa, sedaj pa se je vsa zadeva izkrivila in gre dejansko za politična obračunavanja med županom in nekaterimi županskimi kandidati. Ne more niti razumeti, da komisija določenih pojasnil občinske uprave že predhodno ni želela sprejeti. Meni, da je vsa zadeva prišla tako daleč tudi zaradi aktivnosti, ki jih pelje podžupan Vošner že od samega začetka projekta.

Mirko Vošner pojasnjuje, da se ni nikoli vpletal v delo komisije, zavrača pa tudi vsak očitke v zvezi s pripravami ovadb zoper župana oz. koordinatorja projekta.

Milan Stramec replicira Šrajnerjevi navedbi, da ni sodeloval na sestankih po oddaji poročila.

Bojan Miklavc pove, da se ne strinja z izjavo, da bodo morali občani plačevati za politične neumnosti. Občinska uprava ima ustrezen kader, prav tako so bila izdelana strokovna in nevtralna mnenja, zato bi tudi bilo prav, da bi komisija svoje poročilo najprej predstavila OS. Pove, da ga je odzivno poročilo v 90% prepričalo, da zadeve niso takšne kot jih navaja poročilo komisije, zato niti ne vidi bojazni v zvezi z ogrožanjem sofinancerskih sredstev.





Aleksander Ambrož pove, da je komisija svoje delo zaključila, vsak pa ima pravico, da si o vsem tem ustvari svoje mnenje.

Odvetnik Boris Marčič pove, da bi bilo korektno, da bi komisija priznala, da njene ugotovitve niso verodostojne. Komisija navaja hude obtožbe in prav bi bilo, da bi za njimi tudi stala oz. zanje odgovarjala. Poročilo je potrebno obravnavati celovito, meni pa da zaključki oz. ugotovitve komisije ne izhajajo iz dejanskega oz. izkazanega stanja zadeve.

Rudolf Koležnik pove, da bi bilo prav, da odvetniki pregledajo celotno poročilo komisije, občinska uprava pa bi mora že sprotno dajati takšna pojasnila, kot jih je pripravila v odzivnem poročilu. Komisija je delovala laično, želela je zgolj opozoriti na boljše vodenje projekta, žalosti pa ga navedba, da nihče ne odgovarja za svoja dejanja, ne zaposleni, ne nadzorniki, kot to izhaja iz pravnega mnenja.

Tadej Šrajner še doda, da bi bili zaključki v poročilu komisije povsem drugačni, če bi bili na voljo vsi podatki oz. informacije o stanju projekta. Meni, da bi morala komisija priznati, da je projekt v več kot 90% pravilno voden, zato tudi predlaga, da OS zavrne poročilo komisije.

Rudolf Koležnik še doda, da se naj OS obvešča v zvezi s postopki preiskave, ki jih vodijo pristojni organi v zvezi s projektom.

Župan še doda, da pričakuje, da se bodo o vseh obtožbah izvedla dokazovanja.

Po razpravi so člani glasovali o naslednjem

Sklepu št. 353: Občinski svet sprejme odločitev, da se Poročilo komisije za preverjanje odgovornosti občinske uprave in župana ob nastalih težavah pri izgradnji kanalizacije z dne 11.2.2014, zavrne.

Glasovanje: prisotnih 11 članov, ZA:5, PROTI:0, NE GLASUJE: 6 – sklep je sprejet

Sklepu št. 354: Občinski svet sprejme odločitev, da se na naslednji seji OS v zvezi s projektom Odvajanje in čiščenje odpadnih voda v porečju Drave – Zg. Drava, predstavijo strokovne ocene podjetja Vodan d.o.o., kakor tudi mnenje izdelovalca projektne dokumentacije (Hidrosvet d.o.o., Hidroinženiring d.o.o.).

Glasovanje: prisotnih 11 članov, ZA:11, PROTI:0, NE GLASUJE: 0 – sklep je sprejet

12. VPRAŠANJA IN POBUDE ČLANOV

Franc Hamler pove, da je pridobil informacijo, da v Občini Radlje ob Dravi v času naravne nesreče žleda, občani nekaj dni niso imeli vode, ker JKP Radlje ni zagotovilo agregata. Potrebno je ustrezno opozoriti JKP Radlje, da ne bi bilo podobnega problema tudi na Muti.

Milan Stramec pove, da zahteva celovito predstavitev projekta Oskrba s pitno vodo v porečju Drave – 3. Sklop, v nasprotnem bo dana zahteva za sklic izredne seje OS.





Seja je bila zaključena ob 23.55 uri.

Zapisala:
Ksenija DITINGER
direktorica občinske uprave

Predsedujoči:
Vladimir TOPLER, podžupan

Prilogi:

- Zapisnik 10. točke »Promet z nepremičninami« (nejavno)
- Poročilo o delu župana





POROČILO O DELU ŽUPANA V ČASU MED DVEMA REDNIMA SEJAMA OBČINSKEGA SVETA OBČINE MUTA

V času med 24. in 25. redno sejo občinskega sveta Občine Muta so potekale sledeče aktivnosti:

1. Aktivno so potekali in še potekajo dogovori s slovensko vojsko v zvezi z otvoritvijo spominskega obeležja na Pernicah. Prav tako tečejo razgovori s predstavniki orkestra slovenske vojske s ciljem organiziranega koncerta v času občinskega praznika v čast državnega praznika.
2. Kar nekajkrat se je sestala komisija v sestavi župan Prevalj Tasič, župan Slovenj Gradca Čas, župan Raven Rožen, direktor Koceroda g, Plevnik in župan Mute. Obravnavali smo problematiko okoljevarstvenega dovoljenja v smislu pridobitve obratovalnega dovoljenja odlagališča ZMES v občini Prevalje.
3. Sestali smo se na občini Dravograd na sestanku smo obravnavali problematiko projekta vodooskrba. Zadnja informacija s strani ministrstva, z dne 7.4.2014 je ta, da se projekt vodooskrbe prestavi v finančno perspektivo 2014-2020.
4. Občina Muta je organizirala v mesecu marcu tudi regijsko proslavo CZ, katero je tudi uspešno izvedla.
5. Opravili smo tudi sejo Koceroda- poslovanje 2013 in poslovni načrt za leto 2014.
6. V začetku aprila smo opravili sejo sveta Koroške regije: Glavna tema sveta Koroške regije so bile:
 - Sofinanciranje KoviVisa
 - Strateški načrt za pospeševanje konkurenčnosti gozdno-lesne predelave na Koroškem
 - Možnost vzpostavitve skupne notranje revizijske službe kot organa skupne občinske uprave v Koroški regiji
 - Seznanitev s pripombami vzhodne Koroške regije na osnutek operativnega programa za izvajanje Evropske kohezijske politike v obdobju 2014-2020 (tretja razvojna os – ni v osnutku – protestirano)
 - Tudi tokrat sem se udeležil vseh zborov in prosto kulturnih prireditev v občini prav tako v regiji.





OBČINA MUTA

Glavni trg 17, 2366 Muta, tel.: +386 (0)2 88-79-600, fax: +386 (0)2 88-79-606
<http://www.muta.si>; e-mail: obcina.muta@muta.si

Občinska uprava

Številka:03221-0006/2014

Datum:14.5.2014

OBČINSKI SVET

ZADEVA: Poročilo o realizaciji sklepov in odločitev s 25. redne seje občinskega sveta

1. Sklep št. 342

Nadzorni odbor je bil seznanjen z odločitvijo OS, da naj se do naslednje seje pripravi poročilo o Zaključnem računu proračuna Občine Muta za leto 2013, ki pa je podal pisni odgovor, da bodo dokončno poročilo pripravili do junijske seje OS.

2. Sklep št. 345

Odlok o spremembah in dopolnitvah Odloka o prostorsko ureditvenih pogojih v občini Radlje ob Dravi za območje občine Muta je bil objavljen v MUV, št. 9 z dne 18.4.2014.

3. Sklep št. 349

Pridobili smo podatke o vrednostih točk za določanje nadomestila za uporabo stavbnega zemljišča, ki so za leto 2013 znašale:





**PRIMERJAVA ZARAČUNAVANJA NUSZ - OBČINE NEKDANJE OBČINE
RADLJE**

2013	Muta	Podvelka	Radlje	Vuzenica	Primerjava Podvelka- Muta	Primerjava Radlje-Muta	Primerjava Vuzenica- Muta
Stanovanjske površine	0,00193	0,0034	0,003224	0,001946	57%	57%	99%
					100%	100%	100%
					43%	43%	1%
Druge zazidane površine	0,00112	0,0013	0,001176	0,001105	86%	95%	102%
oz. Obč. Vuzenica ostale					100%	100%	100%
zavezance					14%	5%	-2%
Nezazidane površine	0,00329	0,023	0	0	14%	0	0
					100%		
					86%		
Poslovne površine	0	0,0013	0	0	0	0	0
Elektrogospodarstvo	0	0,0005	0	0	0	0	0



Poleg tega sta dne 15.4.2014 Ministrstvo za infrastrukturo in prostor ter Ministrstvo za notranje zadeve v zvezi z vrednostjo točke za odmero NUSZ v letu 2104 podali sledeča pojasnila:

1. Sodba US v 3. točki izreka določa, da se do drugačne zakonske ureditve obdavčitve nepremičnin uporabljajo predpisi iz prve do pete alineje 33. člena ZDavNepr, v 4. točki izreka pa med drugim določa, da na podlagi teh predpisov pristojni organi odmerijo NUSZ za leto 2014 od 1.4.2014 dalje v celoletni višini. Za odmero NUSZ v letu 2014 so relevantni naslednji od teh predpisov:
 - prva in tretja alineja 41. člena ter določbe VI. poglavja Zakona o stavbnih zemljiščih (Uradni list SRS, št. 18/84 in spremembe) ter občinski odloki, ki so bili izdani na podlagi VI. poglavja Zakona o stavbnih zemljiščih;
 - 218. člen, 218.a člen, 218.b člen, 218.c člen, 218.d člen in 218.e člen Zakona o graditvi objektov (Uradni list RS, št. 102/04 – uradno prečiščeno besedilo in spremembe)
 - določbe 403. do 406. člena Zakona o davčnem postopku iz pete alineje 33. člena ZDavNepr.
2. Z razveljavitvijo ZDavNepr predpisi, ki so po 33. členu ZDavNepr prenehali veljati, ne postanejo ponovno veljavni, ampak se lahko glede na 3. točko izreka sodbe US do drugačne zakonske ureditve obdavčitve nepremičnin le uporabljajo, in sicer taki, kot so veljali do uveljavitve ZDavNepr, ni pa možno njihovo spreminjanje in dopolnjevanje. To izhaja tudi iz obrazložitve sodbe US: » ... za leto 2014 odmerita nadomestilo za uporabo stavbnega zemljišča in pristojbina za vzdrževanje gozdnih cest po prej veljavnih predpisih, in sicer z veljavnostjo od 1. 4. 2014, vendar v celoletni višini (4. točka izreka).«.





3. Občine zato ne morejo sprejeti oziroma objaviti novih ali spremenjenih aktov o določitvi vrednosti točke za odmero NUSZ za leto 2014, temveč se pri tej odmeri upošteva višina točke, kot je bila določena do uveljavitve ZDavNepr. Ker 404. člen Zakona o davčnem postopku določa, da davčni organ izdaja odločbe o nadomestilu za uporabo stavbnega zemljišča po uradni dolžnosti na podlagi občinskega odloka in vrednosti točke, ki veljata na dan 1. januarja leta, za katero se določa nadomestilo, je vrednost točke, kot je bila določena do uveljavitve ZDavNepr, vrednost točke na dan 1. januar 2014, skladno s 4. točko izreka sodbe US pa se po tej vrednosti točke odmeri NUSZ za leto 2014 od 1.4.2014 dalje v celoletni višini.

Razumevanje, po katerem imajo občine v skladu s 6. točko izreka sodbe US možnost, da vrednost točke določijo na novo vse do 30. junija 2014, ni pravilno. Rok 30.6.2014 velja tedaj, ko so za pristojne organe roki za leto 2014 že potekli. Občine so imele obveznost, da v tekočem koledarskem letu pripravijo podatke in določijo vrednost točke za NUSZ za naslednje leto najpozneje do konca koledarskega leta, saj 404. člen Zakona o davčnem postopku kot davčno osnovo določa stanje na dan 1. januarja leta, za katero se določa nadomestilo. Občine v letu 2014 niso imele nobenih rokov za NUSZ za leto 2014, ampak bi, če ne bi bilo ZDavNepr, v letošnjem letu urejale podatke in določale osnove za določitev NUSZ za leto 2015. Ker v letu 2014 občine niso imele rokov za NUSZ za leto 2014, zanje ne velja rok 30.6.2014, zlasti tudi zato ne, ker je v sodbi US jasno in nedvoumno napisano, da se *za leto 2014 odmeri NUSZ po prej veljavnih predpisih – t.j. po predpisih, ki so jih sprejele občine za odmero NUSZ na svojem območju in so se veljali do 31. decembra 2013.*

4. Sklep št. 350

Sklep o ustanovitvi statusa grajenega javnega dobra in sklep o ukinitvi statusa grajenega javnega dobra sta bila objavljena v MUV, št. 8 z dne 11.4.2014. Odločbe upravnega organa so bile izdane dne 15.4.2014 in postanejo pravnomočne dne 15.5.2014.

Zapisala:
Ksenija DITINGER

ŽUPAN
Boris KRALJ





OBČINA MUTA

Glavni trg 17, 2366 Muta, tel.: +386 (0)2 88-79-600, fax: +386 (0)2 88-79-606
<http://www.muta.si>; e-mail: obcina.muta@muta.si

Številka: 03221-0006/2014

Datum: 14.5.2014

Občinski svet

SEJA OS:	<i>26. redna seja</i>
TOČKA DN. REDA:	<i>9.</i>
ZADEVA:	<i>Sprejem predloga Odloka o spremembah in dopolnitvah Odloka o prostorsko ureditvenih pogojih za naselje Muta v občini Muta</i>
PREDLAGATELJ:	<i>Župan</i>
POROČEVALEC:	<i>Sašo Pavlič, koordinator V za okolje in prostor</i>
PREDLOGI SKLEPOV:	<i>Občinski svet Občine Muta sprejme predlog Odloka o spremembah in dopolnitvah Odloka o prostorsko ureditvenih pogojih za naselje Muta v občini Muta, v predloženem besedilu.</i>
PRILOGE:	<ul style="list-style-type: none"><i>- predlog akta</i><i>- sestava pravnega akta</i>





OBČINA MUTA

Glavni trg 17, 2366 Muta, tel.: +386 (0)2 88-79-600, fax: +386 (0)2 88-79-606

<http://www.muta.si>; e-mail: obcina.muta@muta.si

Občinska uprava

Sestava pravnega akta:

1. NASLOV

Odlok o spremembah in dopolnitvah Odloka o prostorsko ureditvenih pogojih za naselje Muta v občini Muta

2. UVOD

2.1 Pravna podlaga

Pravna podlaga za sprejem Odloka o spremembah in dopolnitvah Odloka o prostorskih ureditvenih pogojih v občini Radlje ob Dravi za območje občine Muta je 15. člen Statuta Občine Muta (MUV, št. 15/12-uradno prečiščeno besedilo, 24/13), 61., 61a. in 96. člen Zakona o prostorskem načrtovanju (Uradni list RS, št. 33/07, 70/08-ZVO-1B, 108/09, 80/10) ter 17. člen Zakona o urejanju prostora (Uradni list RS, št. 110/02, 8/03 – popr. in 58/03 –ZZK-1).

2.2 Ocena stanja

Občina Muta je v letu 1999 sprejela Odlok o prostorskih ureditvenih pogojih za naselje Muta v Občini Muta (MUV, št. 33/99) in ga nato večkrat spreminjala in dopolnjevala ter v letu 2006 sprejela uradno prečiščeno besedilo odloka (MUV št. 15/06-UPB). Območje za katerega veljajo določila tega akta obsega ureditveno območje naselja Muta, kot je določeno z Odlokom o spremembah in dopolnitvah prostorskih sestavin dolgoročnega in srednjeročnega plana občine Radlje ob Dravi za območje občine Muta v letu 2003 (MUV, št. 20/04), razen dela območja, za katero velja prostorski izvedbeni načrt Zazidalni načrt Flisovo – Muta (MUV št. 8/88).

Zaradi racionalnosti in izkazanih potreb občanov, ki delujejo na tem območju, smo se odločili, da se zaradi poenostavitve in lažje uporabe določil, spremenijo faktorji izrabe zemljišča v deleže pozidanosti parcele za posamezne vrste objektov. Hkrati se želi spremeniti in dopolniti veljavni odlok z določili, ki se nanašajo na razvoj obstoječih dejavnosti v okviru obstoječih zemljišč in na takih zemljiščih opredeliti dopustne nadomestne gradnje in oblikovanje nadomestnih objektov.

Postopek priprave sprememb in dopolnitev prostorskih ureditvenih pogojev vse je pričel s Sklepom o začetku priprave sprememb in dopolnitev prostorskih ureditvenih pogojev za naselje Muta v Občini Muta (MUV, št. 6/14), ki ga je sprejel župan Občine Muta.

V skladu z ZPNačrt se je izvedla javna razgrnitev akta (10.4.-25.4.2014), opravljena pa je bila tudi javna obravnava (16.4.2014), ki pa se ni udeležil nihče od zainteresirane javnosti, v času javne razgrnitve pa tudi ni bilo dane nobene pripombe na predlog akta.



2.3 Finančna ocena

Stroški priprave akta znašajo 2.440,00 EUR.

3 BESEDILO ČLENOV

V prilogi.

4 PREDLOG SKLEPA

Sklep: Občinski svet sprejme predlog Odloka o spremembah in dopolnitvah Odloka o prostorsko ureditvenih pogojih za naselje Muta v občini Muta, v predloženem besedilu.

Pripravila:

Ksenija DITINGER

direktorica občinske uprave

ŽUPAN
Boris KRALJ



Naloga:

**Spremembe in dopolnitve odloka
o prostorskih ureditvenih pogojih
za naselje Muta v Občini Muta**

Faza:

Dopolnjen osnutek

Pripravljaivec, naročnik in
pobudnik:

Občina Muta

Izdelovalec:

ZUM urbanizem, planiranje, projektiranje d.o.o.
Direktor:
Dr. Boris Kostanjevec

Odgovorni prostorski
načrtovalec:

Dr. Andreja Kuzmanič, univ.dipl.inž.arh.
ZAPS 0877 A

Številka naloge:

14012

Datum izdelave:

april 2014





VSEBINA

A. Tekstualni del

Kazalo:

1	OBRAZLOŽITEV SPREMEMB IN DOPOLNITEV PROSTORSKIH UREDITVENIH POGOJEV ZA NASELJE MUTA V OBČINI MUTA	1
1.1	NAMEN NALOGE	1
1.2	OBMOČJE OBDELAVE	1
1.3	ZAKONSKE OSNOVE	1
1.4	PREDMET SPREMEMB IN DOPOLNITEV ODLOKA O PROSTORSKIH UREDITVENIH POGOJIH	2
1.5	OPIS SPREMEMB IN DOPOLNITEV MERIL IN POGOJEV	3
1.5.1	FAKTOR ZAZIDANOSTI PARCELE	3
1.5.2	RAZVOJ OBSTOJEČIH DEJAVNOSTI V NASELJU	4
1.5.3	USKLADITEV IN POPRAVEK ODLOKA	4
2	ODLOK O SPREMEMBAH IN DOPOLNITVAH ODLOKA O PROSTORSKIH UREDITVENIH POGOJIH ZA NASELJE MUTA V OBČINI MUTA	5





1 OBRAZLOŽITEV SPREMEMB IN DOPOLNITEV PROSTORSKIH UREDITVENIH POGOJEV ZA NASELJE MUTA V OBČINI MUTA

1.1 Namen naloge

Namen naloge je izdelati spremembe in dopolnitve Odloka o prostorskih ureditvenih pogojih za naselje Muta v Občini Muta (Medobčinski uradni vestnik, št. 15/06-UPB) zaradi spremembe določil o izrabi parcel in omogočanja razvoja dopustnih dejavnosti v okviru obstoječih zemljišč.

Občina Muta je v letu 1999 sprejela Odlok o prostorskih ureditvenih pogojev za naselje Muta v Občini Muta (MUV, št. 33/99) in ga nato večkrat spreminjala in dopolnjevala ter v letu 2006 sprejela uradno prečiščeno besedilo odloka (MUV št. 15/06-UPB). Območje za katerega veljajo določila tega akta obsega ureditveno območje naselja Muta, kot je določeno z Odlokom o spremembah in dopolnitvah prostorskih sestavin dolgoročnega in srednjeročnega plana občine Radlje ob Dravi za območje občine Muta v letu 2003 (MUV, št. 20/04), razen dela območja, za katero velja prostorski izvedbeni načrt Zazidalni načrt Flisovo – Muta (MUV št. 8/88).

Pobudnik, ki je hkrati tudi pripravljavec akta se je odločil, da zaradi poenostavitve in lažje uporabe določil spremeni faktorje izrabe zemljišča v deleže pozidanosti parcele za posamezne vrste objektov.

Hkrati želi pobudnik spremeniti in dopolniti veljavni odlok z določili, ki se nanašajo na razvoj obstoječih dejavnosti v okviru obstoječih zemljišč in na takih zemljiščih opredeliti dopustne nadomestne gradnje in oblikovanje nadomestnih objektov.

Zaradi navedenega se je Občina Muta kot pripravljavec akta odločila, da pripravi spremembe in dopolnitve predmetnega akta.

Postopek priprave sprememb in dopolnitev prostorskih ureditvenih pogojev vse je pričel s Sklepom o začetku priprave sprememb in dopolnitev prostorskih ureditvenih pogojev za naselje Muta v Občini Muta (MUV, št. 6/2014), ki ga je sprejel župan Občine Muta.

1.2 Območje obdelave

Območje SD PUP obsega celotno območje veljavnega odloka.

1.3 Zakonske osnove

Pravna podlaga za izdelavo SD PUP je 61. člen v povezavi z 96. členom Zakona o prostorskem načrtovanju (Uradni list RS, št. 33/07, 70/2008-ZVO-1B, 108/2009, 80/2010-ZUPUDPP (106/2010-popr.), 43/2011-ZKZ-C, 57/2012, 57/2012-ZUPUDPP-A, 109/2012, 35/2013-Skl.US).

Spremembe in dopolnitve akta se sprejemajo skladno z 61.a členom ZPNačrt-a po skrajšanem postopku.





1.4 Predmet sprememb in dopolnitev odloka o prostorskih ureditvenih pogojih

Predmet sprememb in dopolnitev odloka tako obsega:

- spreminjanje meril in pogojev, ki se nanašajo na stopnjo izkoriščenosti zemljišč za gradnjo – namesto faktorja izrabe zemljišč se določi faktor zazidanosti parcele,
- vključitev obrazložitve, ki se je nanašala na razvoj obstoječih dejavnosti v naselju in je bila zapisana v obrazložitvi veljavnega odloka, v besedilo samega odloka ter določitev nekaterih meril in pogojev za obstoječe dejavnosti, ki jih odlok ni vseboval ter
- opredelitev gradbene parcele.





1.5 Opis sprememb in dopolnitev meril in pogojev

1.5.1 Faktor zazidanosti parcele

Zaradi poenostavitve in lažje uporabe se spremeni faktorje izrabe zemljišča v deleže pozidanosti parcele za posamezne vrste objektov.

Uredba o prostorskem redu Slovenije (Ur. list RS, št. 122/04)¹ opredeljuje, da se urbanistični kazalci za gradnjo določajo na dva osnovna načina - s številom stanovanj na hektar (stan./ha) ali pa s faktorji in deleži, vezanimi na gradbeno parcelo, oziroma s kriteriji za izgrajenost zemljišč, ki so faktor izrabe gradbene parcele (i), faktor zazidanosti gradbene parcele (z), faktor gradbene prostornine na gradbeno parcelo (p), delež odprtih bivalnih površin.

Faktor izrabe gradbene parcele (i) se določi kot razmerje med bruto tlorisno površino objekta in celotno površino gradbene parcele, pri čemer je bruto tlorisna površina objekta skupna površina vseh etaž objekta, ki so nad terenom in pod njim, samo nad terenom ali samo pod njim.

Faktor zazidanosti gradbene parcele (z) se določi kot razmerje med zazidano površino in celotno površino gradbene parcele.

V veljavnih prostorskih ureditvenih pogojih sta bila določena ta dva faktorja kot faktor izrabe zemljišč (FIZ), ki je razmerje med bruto etažnimi površinami objektov nad nivojem terena in površino zemljišča gradbene parcele in faktor zazidanosti parcele (FZ), ki je razmerje med tlorisno površino pritličja objekta in površino gradbene parcele.

Oba faktorja se nadomestita z deležem pozidanosti gradbene parcele v odvisnosti od posamezne vrste stavbe.

Zaradi navedenega se spremenijo nekatera določila iz 11. člena veljavnega odloka in uskladijo pomeni izrazov v 5. členu.

Določi se, da je:

- delež pozidanosti gradbene parcele eno in dvostanovanjskih stavb največ tretjina gradbene parcele, pri čemer je minimalni delež zelenih površin tudi tretjina.
- delež pozidanosti gradbene parcele stavb namenjenih različnim dejavnostim, večstanovanjskih stavb in obstoječih kmetij je največ polovica gradbene parcele, pri čemer je minimalni delež zelenih površin 30%.
- delež pozidanosti gradbene parcele industrijskih stavb največ 70% gradbene parcele, pri čemer je minimalni delež zelenih površin 10%.

¹ Do izdaje podzakonskih predpisov na podlagi Zakona o prostorskem načrtovanju (Ur.l. RS, št. 33/07) se uporablja ta predpis, sprejet na podlagi Zakona o urejanju prostora (Ur.l. RS, št. 110/02), kolikor ni v nasprotju z Zakonom o prostorskem načrtovanju.

Do uveljavitve državnega strateškega prostorskega načrta se za prostorske usmeritve za načrtovanje posegov v prostor oziroma prostorskih ureditev na podlagi Pravilnika o vsebini, obliki in načinu priprave občinskega prostorskega načrta ter pogojev za določitev območij sanacij razpršene gradnje in območij za razvoj in širitev naselij (Ur.l. RS, št. 99/07) se še naprej uporabljajo določbe iz te uredbe.





- delež pozidanosti je del ali odstotek skupno pozidanih površin od celotne površine gradbene parcele.
- minimalni delež zelenih površin je del ali odstotek neutrjenih zelenih površin od površine gradbene parcele brez všteti parkirnih površin, poti, dvorišč in teras.

1.5.2 Razvoj obstoječih dejavnosti v naselju

V točki 1.3 Merila in pogoji za dopustne dejavnosti iz Obrazložitve sprememb in dopolnitev prostorskih ureditvenih pogojev, ki je skladno z 2. členom veljavnega akta sestavni del veljavnega akta, so, poleg pogojev za nove dejavnosti, določeni tudi pogoji za obstoječe dejavnosti v naselju kot sledi:

»Obstoječe dejavnosti na posamezni funkcionalni enoti je dopustno ne glede na novo opredelitev dejavnosti izvajati in širiti v okviru gradbene parcele, v kolikor so emisije oziroma vplivi na okolje v mejah dopustnih obremenitev.«

Zaradi nejasnosti v postopkih pridobivanja gradbenih dovoljenj, se isto besedilo zapiše tudi v odlok, in sicer v 8. člen za tabelo dopustnih dejavnosti po funkcionalnih enotah.

1.5.3 Uskladitev in popravek odloka

Zaradi opustitve definicije gradbene parcele v Zakonu o graditvi objektov (Ur. list RS, št. 110/2002, 97/2003-Odl.US, 41/2004-ZVO-1, 45/2004, 47/2004, 62/2004-Odl.US, 102/2004-UPB1 (14/2005 popr.), 92/2005-ZJC-B, 93/2005-ZVMS, 111/2005-Odl.US, 120/2006-Odl.US, 126/2007, 57/2009-Skl.US, 108/2009, 61/2010-ZRud-1 (62/2010 popr.), 20/2011-Odl.US, 57/2012, 101/2013-ZDavNepr, 110/2013) in posledičnih težav pri opredeljevanju vseh regulacijskih elementov, ki se na gradbeno parcelo nanašajo, se definira kaj je gradbena parcela in kje se določi v 21. členu odloka.

V 11. členu se v 1. stolpcu Funkcionalna enota (FE) 1. nenaslovne vrstice črta oznaka MS3, saj je funkcionalna enota posebej določena v 3. vrstici.





2 ODLOK O SPREMEMBAH IN DOPOLNITVAH ODLOKA O PROSTORSKIH UREDITVENIH POGOJIH ZA NASELJE MUTA V OBČINI MUTA

1. člen

S tem odlokom se sprejmejo spremembe in dopolnitve Odloka o prostorskih ureditvenih pogojih za naselje Muta v Občini Muta (MUV, št. 15/06-UPB), ki jih je izdelal ZUM d.o.o., Maribor, pod številko naloge 14012.

2. člen

Spremembe in dopolnitve vsebujejo poleg tega odloka tudi obrazložitev sprememb in dopolnitev odloka.

3. člen

V 5. členu se spremenita tretja in četrta alineja tako, da se glasita:

»– delež pozidanosti je del ali odstotek skupno pozidanih površin od celotne površine gradbene parcele.

– minimalni delež zelenih površin je del ali odstotek neutrjenih zelenih površin od površine gradbene parcele brez všteti parkirnih površin, poti, dvorišč in teras«.

4. člen

V 8. členu se za tabelo doda nov odstavek, ki se glasi:

»Obstoječe dejavnosti na posamezni funkcionalni enoti je dopustno, ne glede na novo opredelitev dejavnosti, izvajati in širiti v okviru gradbene parcele, v kolikor so emisije oziroma vplivi na okolje v mejah dopustnih obremenitev.«

5. člen

(1) V 11. členu se tabela nadomesti z novo:

FUNKCIONALNA ENOTA - FE	urbanistično in arhitektonsko oblikovanje
SE1, SE2, SE3, SE 4, SE5, SE6, SE7, SE8, SE8/1, SE9, SE10, SE11, SE13, SE14	<p>Eno in dvostanovanjske stavbe (prostostoječe ali vrstne):</p> <ul style="list-style-type: none"> – <u>Delež pozidanosti gradbene parcele znaša največ 1/3 gradbene parcele, pri čemer mora biti minimalni delež zelenih površin tudi 1/3 gradbene parcele.</u> – Dvokapnice z ali brez čopov, izjeme (to so enokapnice, ravne strehe, štiri kapnice , ipd...) so dopustne, kadar ima vsaj ena sosednja stavba





	<p>drugače oblikovano streho.</p> <ul style="list-style-type: none">– Dvokapna streha je lahko do 40% tlorisne površine strehe kombinirana tudi z drugimi oblikami streh (ravnimi, ločnimi, kontra strehami – sleme v drugi smeri, ipd...).– Naklon strehe v primeru dvokapnice mora biti v razponu med naklonoma strešin sosednjih streh.– Smer glavnega slemena mora biti enaka kot jo ima vsaj ena sosednja stavba.– Na strehi je dopustna izvedba različnih strešnih odprtih in drugih elementov. <p>Nestanovanjske stavbe:</p> <ul style="list-style-type: none">– <u>Delež pozidanosti gradbene parcele znaša največ 1/2 gradbene parcele, pri čemer mora biti minimalni delež zelenih površin 30% gradbene parcele.</u>
SE12	<p>V primeru gradnje eno in dvostanovanjskih stavb ter nestanovanjskih veljajo enaka določila kot za SE1, v primeru gradnje večstanovanjske stavbe pa določila za SV1.</p>
MS3	<p>Za eno in dvostanovanjske stavbe (prostostoječe ali vrstne) veljajo enaki pogoji kot v FE SE1.</p> <p>Za večstanovanjske velja:</p> <ul style="list-style-type: none">– <u>Delež pozidanosti gradbene parcele znaša največ 1/2 gradbene parcele, pri čemer mora biti minimalni delež zelenih površin 30% gradbene parcele.</u>– Poleg predpisanega deleža zelenih površin je potrebno še minimalno 6m² otroškega igrišča za starostno skupino do 6 let na stanovanje. <p>Nestanovanjske stavbe:</p> <ul style="list-style-type: none">– <u>Delež pozidanosti gradbene parcele znaša največ 1/2 gradbene parcele, pri čemer mora biti minimalni delež zelenih površin 30% gradbene parcele.</u>
MS1, MS2	<p>Eno in dvostanovanjske stavbe (prostostoječe ali vrstne):</p> <ul style="list-style-type: none">– <u>Delež pozidanosti gradbene parcele znaša največ 1/3 gradbene parcele, pri čemer mora biti minimalni delež zelenih površin tudi 1/3 gradbene parcele.</u>– Pri oblikovanju upoštevati tipično arhitekturo lokalnega okolja:<ul style="list-style-type: none">– dvokapnice z ali brez čopov,– naklon strehe v primeru dvokapnice mora biti v razponu med naklonoma strešin sosednjih streh,– smer glavnega slemena mora biti enaka kot jo ima vsaj ena sosednja stavba,– na strehi je dopustna izvedba različnih strešnih odprtih in drugih elementov. <p>Za večstanovanjske velja:</p> <ul style="list-style-type: none">– <u>Delež pozidanosti gradbene parcele znaša največ 1/2 gradbene parcele, pri čemer mora biti minimalni delež zelenih površin 30% gradbene parcele.</u>– Poleg predpisanega deleža zelenih površin je potrebno še minimalno 6m² otroškega igrišča za starostno skupino do 6 let na stanovanje.





	<p>Nestanovanjske stavbe:</p> <ul style="list-style-type: none"> – Oblikovanje je enako kot za prostostoječe eno in dvostanovanjske stavbe. – <u>Delež pozidanosti gradbene parcele znaša največ 1/2 gradbene parcele, pri čemer mora biti minimalni delež zelenih površin 30% gradbene parcele.</u>
MP1, MP2, MP3, MP4, MP5, MP6, MP7, MP8	<p>Za eno in dvostanovanjske stavbe (prostostoječe ali vrstne) veljajo enaki pogoji kot so določeni za SE1.</p> <p>Nestanovanjske stavbe:</p> <ul style="list-style-type: none"> – Odmik nestanovanjske stavbe od meje z drugo funkcionalno enoto je 5m (v kolikor se pridobi soglasje sosednjega lastnika, je lahko tudi manjši). – Ob meji z drugo funkcionalno enoto je potrebno na lastnem zemljišču zasaditi zimzeleno živo mejo in postaviti protihrupno ograjo (min. višina je 1,5 m, maksimalna po dogovoru s sosedom) tako, da je na njemu omogočeno tudi vzdrževanje. – <u>Delež pozidanosti gradbene parcele znaša največ 1/2 gradbene parcele, pri čemer mora biti minimalni delež zelenih površin 30% gradbene parcele.</u>
SV1, SV2, SV1-MO	<p>Več stanovanjske stavbe:</p> <ul style="list-style-type: none"> – <u>Delež pozidanosti gradbene parcele znaša največ 1/2 gradbene parcele, pri čemer mora biti minimalni delež zelenih površin 30% gradbene parcele.</u> – Poleg predpisanega deleža zelenih površin je potrebno še minimalno 6m² otroškega igrišča za starostno skupino do 6 let na stanovanje. <p>Nestanovanjske stavbe:</p> <ul style="list-style-type: none"> – <u>Delež pozidanosti gradbene parcele znaša največ 1/2 gradbene parcele, pri čemer mora biti minimalni delež zelenih površin 30% gradbene parcele.</u>
DC	Poleg pogojev določenih v tem odloku bodo pogoji oblikovanja določeni še v projektnih pogojih Zavoda za kulturno dediščino.
DC-PO	Parkirišče mora to biti v proti prašni izvedbi in ustrezno odvodnjavano.
DI1, DI2,	<u>Delež pozidanosti gradbene parcele znaša največ 1/2 gradbene parcele, pri čemer mora biti minimalni delež zelenih površin 30% gradbene parcele.</u>
PD	<u>Delež pozidanosti gradbene parcele znaša največ 60% gradbene parcele, pri čemer mora biti minimalni delež zelenih površin 20% gradbene parcele.</u>
PI	<u>Delež pozidanosti gradbene parcele znaša največ 70% gradbene parcele, pri čemer mora biti minimalni delež zelenih površin 10% gradbene parcele.</u>
ZD4-V, ZD4-C	Poleg pogojev določenih v tem odloku bodo pogoji oblikovanja določeni še v projektnih pogojih Zavoda za kulturno dediščino.





(2) Spremeni se besedilo odstavka za tabelo tako, da se glasi:

»Za obstoječe kmetije veljajo enaka določila glede pozidanosti gradbene parcele kot za nestanovanjske stavbe.«

6. člen

(1) V 21. členu se doda nov prvi odstavek, ki se glasi:

»Gradbena parcela je zemljišče, sestavljeno iz ene ali več zemljiških parcel ali njihovih delov, na katerem stoji oziroma na katerem je predviden objekt in na katerem so urejene površine, ki služijo takšnemu objektu oziroma je predvidena ureditev površin, ki bodo služile takšnemu objektu. Velikost gradbenih parcel se določi v projektni dokumentaciji.«

(2) Prvi, drugi, tretji in četrti odstavek postanejo drugi, tretji, četrti in peti odstavek.

7. člen

Spremembe in dopolnitve odloka o prostorskih ureditvenih pogojih za naselje Muta v Občini Muta so v času uradnih ur na vpogled na sedežu Občine Muta.

8. člen

Ta odlok začne veljati osem dni po objavi v Medobčinskem uradnem vestniku.





OBČINA MUTA

Glavni trg 17, 2366 Muta, tel.: +386 (0)2 88-79-600, fax: +386 (0)2 88-79-606

<http://www.muta.si>; e-mail: obcina.muta@muta.si

Ž U P A N

Številka:03221-0006/2014

Datum:14.5.2014

Občinski svet

SEJA OS:	<i>26. redna seja</i>
TOČKA DN. REDA:	<i>10.</i>
ZADEVA:	<i>Podelitev soglasja k sistemizaciji delovnih mest in izvajanju programa v Vrtcu pri OŠ Muta za šolsko leto 2014/2015</i>
POROČEVALEC:	<i>Direktorica občinske uprave</i>
PREDLOGI SKLEPOV:	<i>Občinski svet Občine Muta daje soglasje k predlogu sistemizacije delovnih mest in programu v Vrtcu pri OŠ Muta za šolsko leto 2014/2015.</i>
PRILOGE:	<ul style="list-style-type: none">- <i>Obrazložitev</i>- <i>Predlog sistemizacije delovnih mest in programa z obrazložitvijo (OŠ Muta)</i>





OBČINA MUTA

Glavni trg 17, 2366 Muta, tel.: +386 (0)2 88-79-600, fax: +386 (0)2 88-79-606

<http://www.muta.si>; e-mail: obcina.muta@muta.si

OBČINSKA UPRAVA

Obrazložitev:

Na podlagi 108. člena Zakona o organizaciji in sofinanciranju vzgoje in izobraževanja (Uradni list RS, št. 16/07 – uradno prečiščeno besedilo, 36/08, 58/09, 64/09-popr., 65/09-popr., 20/11 in 40/12-ZUJF, 57/12-ZPCP-2D) ter 38. člena Odloka o ustanovitvi javnega vzgojno izobraževalnega zavoda OŠ Muta (MUV, št. 7/08 - uradno prečiščeno besedilo, 30/09, 4/10) določi sistemizacijo delovnih mest v vrtcu ravnatelj, v soglasju z ustanoviteljem.

Predlog sistemizacije je pripravljen v skladu z Zakonom o vrtcih (Uradni list RS, št. 100/05 – uradno prečiščeno besedilo, 25/08, 98/09-ZIUZGK, 36/10, 62/10-ZUPJS, 94/10-ZIU, 40/12-ZUJF) in Pravilnikom o normativih in kadrovskih pogojih za opravljanje dejavnosti predšolske vzgoje (Uradni list RS, št. 75/05, 82/05, 76/08, 77/09, 79/09-popr., 102/09).

Predlog sistemizacije se v primerjavi z letošnjim šolskim letom razlikuje:

- zmanjšanje za 0,12 delovnega mesta vzgojitelja za dodatno strokovno pomoč
- povečanje za 0,07 delovnega mesta pomočnika vzgojitelja

Vrtec bo tudi to šolsko leto, kot vsa leta doslej, izvajal samo dnevni program.

Pripravila:

Ksenija DITINGER

direktorica občinske uprave

ŽUPAN
Boris KRALJ






OSNOVNA ŠOLA MUTA
ŠOLSKA ULICA 6
TEL: 02 88 79 520
FAX: 02 88 79 533
E-pošta: group1.ossamu@guest.arnes.si



Datum: 23. 4. 2014

OBČINA MUTA
GLAVNI TRG 17

2366 MUTA

 OBČINA MUTA, Glavni trg 17, 2366 Muta	
Datum prejema: 24. 04. 2014	Šifra zadeve: 602-5/14-19
Priloge:	Šifra zadeve: 602-5/14-19
Podpis: [Signature]	Priloge: [Signature]
Podpis: [Signature]	Priloge: [Signature]

Zadeva: Potrditev programa Vrtca pri Osnovni šoli Muta

Vpis novih otrok v naš vrtec smo opravili v mesecu marcu 2014. Vseh vpisanih otrok je 98. V šolskem letu 2014/2015 bomo izvajali dnevni program, ki zajema varstvo, prehrano in vzgojo, namenjen pa je otrokom od 1. do 6. leta starosti. Program izvajamo v skladu z normativi in standardi, ki jih predpisuje Ministrstvo za izobraževanje, znanost in šport.

Prosimo za potrditev programa.

Anita AMBROŽ, prof.,
ravnateljica






OSNOVNA ŠOLA MUTA
ŠOLSKA ULICA 6
TEL: 02 88 79 520
FAX: 02 88 79 533
E-pošta: group1.ossgmu@guest.arnes.si



Datum: 23. 4. 2014

OBČINA MUTA
GLAVNI TRG 17

2366 MUTA

 OBČINA MUTA, Glavni trg 17, 2366 Muta	
Datum prejema: 24. 04. 2014	Signirni znak:
Šifra zadeve:	Priloge: Vrednotilco:

Zadeva: Predlog sistemizacije delovnih mest v Vrtcu Muta za šolsko leto 2014/2015

Šifra delovnega mesta	Naziv delovnega mesta	Predlog sistemizacije delovnih mest za šolsko leto 2014/2015
D037005	Pomočnik ravnatelja vrtca	1
D037007	Vzgojitelj	5,63
D035001	Pomočnik vzgojitelja	5,86
J026004	Poslovni sekretar VI	0,40
J016027	Računovodja VI	0,40
D037001	Organizator prehrane	0,10
D037003	Organizator zdravstveno-higienskega režima	0,10
J034030	Kuhar IV	1,00
J032008	Kuharski pomočnik II	0,73
J032013	Perica II	0,45
J032001	Čistilka II	1,00
J034020	Hišnik IV	0,50

Vljudno prosimo za potrditev sistemizacije delovnih mest v Vrtcu Muta za šolsko leto 2014/2015.


Ravnateljica
Anita AMBROŽ, prof.,





OSNOVNA ŠOLA MUTA
ŠOLSKA ULICA 6
TEL: 02 88 79 520
FAX: 02 88 79 533
E-pošta: group1.ossgmu@guest.arnes.si



Datum: 23. 4. 2014

OBČINA MUTA
GLAVNI TRG 17

2366 MUTA

OBČINA MUTA, Glavni trg 17, 2366 Muta	
Datum: 24. 04. 2014 projekta:	Šifra zadeve:
Projektor:	Priloge:
	Vrednotilce:

Zadeva: Predlog sistemizacije delovnega mesta Voznik IV


Ustanovitelj nam je zagotovil, da se bo nabavil kombi za šolske prevoze. Glede na planirane prevoze je potrebno zagotoviti tudi novo delovno mesto voznika in sicer 0,40 delovnega mesta. Tak delež smo upoštevali tudi v kalkulaciji, ko se je ugotavljala smiselnost nabave kombija.

Šifra delovnega mesta	Naziv delovnega mesta	Predlog sistemizacije delovnih mest za šolsko leto 2014/2015
J034089	Voznik IV	OŠ MUTA 0,40

Vljudno prosimo za potrditev sistemizacije delovnega mesta.


Ravnateljica
Anita Ambrož, prof.



 OBČINA MUTA, Glavni trg 17, 2366 Muta			
Datum: projem:	24. 04. 2014	Šifrirni znak:	ca/ba
Šifra zadeva:	602-5/14-17	Priloge:	CS(0)
		Vrednotilca:	

PRIEDLOG SYSTEMIZACIJE DELOVNIH MEST V VRTCU MUTA

ŠOLSKO LETO 2014/15



Ravnateljica
Anita AMBROŽ, prof.



KAZALO

1. PODATKI O ŠTEVILU ODDELKOV IN ŠTEVILU VKLJUČENIH OTROK.....	2
1.1 Število vpisanih otrok na dan 1. 4. 2014 za novo šolsko leto 2014/2015.....	2
1.2 Predlog oblikovanja oddelkov v šolskem letu 2014/2015.....	3
2. PODATKI O ODPIRALNEM ČASU VRTCA IN POSAMEZNIH ODDELKOV	3
3. PRIMERJAVA SISTEMIZACIJE DELOVNIH MEST MED ŠOLSKIM LETOM 2013/2014 IN 2014/2015.....	4
4. OBRAZLOŽITEV	5
4.1 Pomočnik ravnatelja v vrtcu.....	5
4.2 Vzgojitelj.....	5
4.3 Pomočnik vzgojitelja	5
4.4 Poslovni sekretar VI	5
4.5 Računovodja V1.....	5
4.6 Organizator prehrane	6
4.7 Organizator zdravstveno-higienskega režima	6
4.8 Svetovalni delavec.....	6
4.9 Kuhar IV in Kuharski pomočnik II	6
4.10 Perica II.....	6
4.11 Čistilka II	7
4.12 Hišnik IV	7
5. ZAKLJUČEK.....	7



OSNOVNA ŠOLA MUTA

ŠOLSKA ULICA 6

2366 MUTA

Datum: 22. 4. 2014

OBČINA MUTA

GLAVNI TRG 17

2366 MUTA

Zadeva: Predlog sistemizacije delovnih mest v Vrtcu Muta za šolsko leto 2014/2015

Predlog sistemizacije delovnih mest v Vrtcu Muta smo pripravili na podlagi Zakona o vrtcih (Ur. list RS, št. 100/05, 25/08, 98/2009-ZIUZGK, 36/2010, 62/2010-ZUPJS, 94/2010-ZIU, 40/2012-ZUJF) in Pravilnika o normativih in kadrovskih pogojih za opravljanje dejavnosti predšolske vzgoje (Ur. list RS, št. 75/05, 82/05, 76/08, 77/09, 102/09, 105/10, 27/14).

1. PODATKI O ŠTEVILU ODDELKOV IN ŠTEVILU VKLJUČENIH OTROK

1.1 Število vpisanih otrok na dan 1. 4. 2014 za novo šolsko leto 2014/2015

	Vrtec Zg. Muta		Vrtec Sp. Muta		Skupaj	
	Št. skupin	Št. otrok	Št. skupin	Št. otrok	Št. skupin	Št. otrok
1. starostno obdobje	2	23	-	-	2	23
2. starostno obdobje	3	60	1	15	4	75
SKUPAJ	5	83	1	15	6	98



**3. PRIMERJAVA SISTEMIZACIJE DELOVNIH MEST MED ŠOLSKIM
LETOM 2013/2014 IN 2014/2015**

Šifra delovnega mesta	Naziv delovnega mesta	Potrjena sistemizacija delovnih mest za šolsko leto 2013/2014	Predlog sistemizacije delovnih mest za šolsko leto 2014/2015	RAZLIKA
		1	2	3 =2-1
D037005	Pomočnik ravnatelja vrtca	0,425	1*	-
D037007	Vzgojitelj	6,000	5,63*	-
D035001	Pomočnik vzgojitelja	5,786	5,86***	0,07
J026004	Poslovni sekretar VI	0,400	0,40	-
J016027	Računovodja VI	0,400	0,40	-
D037001	Organizator prehrane	0,100	0,10	-
D037003	Organizator zdravstveno-higienskega režima	0,100	0,10	-
D037006	Svetovalni delavec	0,200	0*	-
D027030	Vzgojitelj za dodatno strokovno pomoč	0,120	0**	-0,12
J034030	Kuhar IV	1,000	1,00	-
J032008	Kuharski pomočnik II	0,730	0,73	-
J032013	Perica II	0,450	0,45	-
J032001	Čistilka II	1,000	1,00	-
J034020	Hišnik IV	0,500	0,50	-
SKUPAJ		17,211	17,17	-0,05

* delavka, ki je zaposlena na delovnem mestu **D037005 Pomočnik ravnatelja vrtca** opravlja naslednja dela:

- D037005 Pomočnik ravnatelja vrtca delež 0,43
- D037006 Svetovalni delavec delež 0,20
- D037007 Vzgojitelj delež 0,37

** v šolskem letu 2014/2015 nihče od otrok ne potrebuje dodatne strokovne pomoči

***delovni čas v vrtcu na Sp. Muti se je na željo staršev podaljšal za 0,5 ure dnevno, zato potrebujemo večji delež zaposlitve za pomočnico vzgojiteljice

4. OBRAZLOŽITEV

4.1 Pomočnik ravnatelja v vrtcu

Na podlagi 6. člena pravilnika mora pomočnica ravnatelja v okviru polne delovne obveznosti v vrtcu z enim oddelkom opraviti 21 ur dela z otroki oziroma 28 ur svetovalnega dela na teden. Za vsaka dva oddelka se ji obveznost zmanjša za 1,5 ure dela z otroki oziroma 2 uri svetovalnega dela na teden.

Pomočnica ravnateljice znotraj polne zaposlitve opravlja naslednja dela:

- v deležu 0,43 opravlja delo pomočnice ravnateljice,
- v deležu 0,20 opravlja svetovalno delo,
- v deležu 0,37 opravlja delo vzgojiteljice.

4.2 Vzgojitelj

V šolskem letu 2014/2015 bo v Vrtcu Muta oblikovanih 6 oddelkov. Zaposlenih bo 6 vzgojiteljic.

4.3 Pomočnik vzgojitelja

Število pomočnic vzgojiteljic se izračuna glede na odpiralni čas vrtca in glede na sočasnost prisotnosti vzgojiteljice in pomočnice vzgojiteljice v oddelku.

Glede na izračun na skupaj za Vrtec Zg. Muta in Sp. Muta pripada 5,86 pomočnice vzgojiteljice.

4.4 Poslovni sekretar VI

Na podlagi 40. člena pravilnika vrtec s 15 oddelki sistemizira 1 delovno mesto poslovnega sekretarja VI.

Preračunan delež zaposlitve za 6 oddelkov znaša 0,40 delovnega mesta poslovnega sekretarja VI.

4.5 Računovodja V1

Na podlagi 40. člena pravilnika vrtec s 15 oddelki sistemizira 1 delovno mesto računovodje VI.



Preračunan delež zaposlitve za 6 oddelkov znaša 0,40 delovnega mesta računovodje VI.

4.6 Organizator prehrane

Organizator prehrane opravlja delo za 60 oddelkov vrtca (10. člen pravilnika).

Pri 6 oddelkih znaša ta delež 0,10 delovnega mesta.

4.7 Organizator zdravstveno-higienskega režima

Organizator zdravstveno-higienskega režima opravlja delo za 60 oddelkov vrtca (10. člen pravilnika).

Pri 6 oddelkih znaša ta delež 0,10.

4.8 Svetovalni delavec

Na podlagi 9. člena pravilnika pripada vrtcu s 30 oddelki 1 svetovalna delavka. Pri 6 oddelkih znaša ta delež 0,20.

4.9 Kuhar IV in Kuharski pomočnik II

Število delovnih mest v kuhinji določa 16. člen pravilnika. Normativi za delavce v kuhinji upoštevajo starostno skupino otrok, energijske potrebe ter vrsto in organiziranost kuhinje. Izraženi so v porabljenem času na enoto obroka.

Na podlagi tabel za izračun števila delovnih mest za delavce v kuhinji, ki so priloga pravilnika, sistemiziramo 1,73 deleža delovnih mest delavcev v kuhinji.

4.10 Perica II

Na podlagi 17. člena pravilnika pripada v vrtcu delež 0,45 delovnega mesta perice.



4.11 Čistilka II

Delovno mesto čistilke se sistemizira na podlagi 18. člena pravilnika. Glede na talno površino v Vrtcu na Zg. Muti in v Vrtcu na Sp. Muti se sistemizira 1 delovno mesto čistilke.

4.12 Hišnik IV

Delovno mesto hišnika vzdrževalca se sistemizira na podlagi 19. člena pravilnika. Glede na normativ nam pripada 0,33 delovnega mesta hišnika vzdrževalca.

Do sedaj ste nam sistemizirali to delovno mesto v deležu 0,50. Razlika zaposlitve znaša 0,17 deleža delovnega mesta.

Za razliko zaposlitve bo hišnik kosil travo v okolici šole, pripravljaval avlo in odpiral šolo za različne prireditve občinskega pomena in opravljal druga dela po navodilu.

5. ZAKLJUČEK

Glede na šolsko leto 2013/14 se sistemizacija zmanjša zaradi:

- vzgojitelja za dodatno strokovno pomoč ne potrebujemo več (v šolskem letu 2014/15 nihče od otrok ne potrebuje dodatne strokovne pomoči);
- potrebujemo pa dodaten delež za delovno mesto pomočnice vzgojiteljice v deležu 0,07 zaradi podaljšanja delovnega časa vrtca na Sp. Muti (na željo staršev 0,5 ure dnevno).

Anita AMBROŽ, prof.,
ravnateljica

Priloga 1: Predlog sistemizacije delovnih mest v Vrtcu Muta za šolsko leto 2014/2015

Priloga 2: Potrditev programa Vrtca pri Osnovni šoli Muta za šolsko leto 2014/2015



OBČINA MUTA

Glavni trg 17, 2366 Muta, tel.: +386 (0)2 88-79-600, fax: +386 (0)2 88-79-606

<http://www.muta.si>; e-mail: obcina.muta@muta.si

Ž U P A N

Številka:03221-0006/2014

Datum:14.5.2014

Občinski svet

SEJA OS:	<i>26. redna seja</i>
TOČKA DN. REDA:	<i>11.</i>
ZADEVA:	<i>Predstavitev projekta »Oskrba s pitno vodo v porečju Drave – 3. sklop«</i>
POROČEVALEC:	<i>Višja referentka za okolje in prostor</i>
PREDLOGI SKLEPOV:	<i>/</i>
PRILOGE:	<i>- Obrazložitev</i>





OBČINA MUTA

Glavni trg 17, 2366 Muta, tel.: +386 (0)2 88-79-600, fax: +386 (0)2 88-79-606

<http://www.muta.si>; e-mail: obcina.muta@muta.si

OBČINSKA UPRAVA

Obrazložitev:

OSKRBA S PITNO VODO V POREČJU DRAVE – ZGORNJA DRAVA

Projekt »Oskrba s pitno vodo v porečju Drave- 3. Sklop« predstavlja ukrepe za zagotavljanje dolgoročne varne oskrbe s pitno vodo. Dostava pitne vode bo potekala z večjo zanesljivostjo, zagotovila se bo zadostnost vodnih virov.

Nekateri vodovodni sistemi, zaradi neustreznih cevovodov, stalnih defektov, premajhne prepustnosti za dovod zadostnih količin pitne vode ob ustreznih standardih količin, kvalitete in ustreznih tlakov, niso več primerni.

V okviru projekta bo zagotovljena zanesljiva oskrba z neoporečno pitno vodo za 13.387 že priključenih prebivalcev in vključitev 6.218 novih prebivalcev v vodooskrbni sistem, skupno za 19.605 prebivalcev vseh občin vključenih v projekt. Od tega v občini Muta 2.087 že priključenih in vključitev 1.432 novih prebivalcev, skupno 3.519 prebivalcev v občini Muta.

Projekt obsega nadgradnjo posameznih delov vodooskrbnega sistema in povezavo sistemov v predmetnih občinah tako, da funkcionira kot celota.

V vseh povezanih občinah je predvidena nadgradnja vodovodnih sistemov. Nadgradnja vodovodnega sistema v občini Muta predvideva:

- povezava vodovodnih sistemov Muta in Gortina in povezava z VH (vodohranom) Pernice ter povezava proti Radljam z 1 črpališčem in 1 vodohranom v skupni dolžini 5.481 m,
- vključitev sistema Abrasiv v skupni sistem vodovoda v dolžini 7.244 m,
- vključitev vrtine Karavaning v skupni sistem vodovoda Muta v dolžini 130 m,
- izgradnja povezovalnega vodovoda Radlje ob Dravi – Muta v dolžini 720 m,
- vključitev vodovodov na območju Kozjaka v skupni vodovodni sistem s tremi vodohrani skupne kapacitete 200 m³, 2 črpališčema in 4 razbremenilniki v skupni dolžini 7.930m.

Dolžina nadgrajenega vodovodnega sistema v občini Muta je 21.505 m. Skupna dolžina nadgrajenega vodovodnega sistema celotnega projekta pa je 107.432 m.

Tehnični opis nadgradnje vodovodnega sistema v občini Muta:

Vse sisteme v občini Muta bo potrebno posodobiti in nadgraditi, kar pomeni izgradnjo novih cevovodov in objektov, hidravlično izboljšati neustrezne cevovode, povezovanje sistemov na dolinskem območju, nadgradnjo objektov in ureditev dezinfekcije in telemetrije v objektih.

Vodovodni sistem Muta - Gortina – Gortina – Abrasiv – Radlje ob Dravi:

Osnova za zagotovitev ustrezne vodooskrbe na ravninskem območju, kjer se nahajata naselji Muta in Gortina je zagotovitev dodatnega vodnega vira in ustreznna povezava sistemov, tudi povezovalni





vodovod do naselja Radlje ob Dravi, od koder bo dodatni dotok vode preko črpališča ZgornjaVižinga 1. V skupni sistem bo vključen vodovod Abrasiv in v sistem bo vključena nova črpalna vrtina Karavaning s povezavo v enotni vodovodni sistem.

Povezava vodovodnih sistemov Muta in Gortina in Muta – Radlje ob Dravi:

Izvede se povezovalni vodovod med območjem VH Muta stolp in naseljem Zgornja Gortina s povezavo do meje občine Dravograd in na odseku med VH Muta stolp v smeri občine Radlje ob Dravi. Na odseku se izvede tudi dovod v obstoječi vodohran Pernice $V = 400 \text{ m}^3$. Povezovalni vodovod bo dimenzije DN 150 in DN 200 v dolžini 5.481m. Dotok v VH Muta naj bo reduciran na Q_{sr} (1l/s) za naselje Spodnja Muta, za katero se ohrani obstoječi vodovod.

Na meji med občinama Radlje ob Dravi in Muto se na koti 337 m.n.v. zgradi črpališče Spodnja Muta ($Q = 7 \text{ l/s}$, $H = 20\text{m}$), ki bo črpalo vodo iz vodovodnega sistema radlje ob Dravi v vodovodni sistem Muta. V tem sistemu bo tudi obvod s protipovratno loputo, ki bo omogočal dotok vode iz smeri Mute v Radlje ob Dravi.

Vključitev sistema Abrasiv v skupni sistem vodovoda:

Za vključitev sistema Abrasiv s prečrpavanjem vode iz sistema Abrasiv v vodohran Pernice $V = 400 \text{ m}^3$ oziroma direktno v porabo, je potrebno zgraditi nov povezovalni cevovod DN 200 v dolžini 4.373 m in povezovalne vode DN 100 za napajanje objektov v dolžini 2.871 m na odseku med naseljem Spodnja Gortina in zaselkom Sveti Peter.

Vključitev vrtine Karavaning v skupni sistem vodovoda:

Po vključitvi sistema Abrasiv v skupni vodovodni sistem Muta se izvede v bližini sedanjega črpališča nova črpalna vrtina izdatnosti $Q_{\check{c}} = 5.0 \text{ l/s}$, $H = 135 \text{ m}$ in vključi v skupni vodovodni sistem.

V črpalno vrtino se vgradi potopna črpalka, nad vrtino se zgradi kontrolni jašek AB izvedbe za namestitev cevne opreme in možnost demontaže potopne črpalke. V bližini se zgradi objekt dim. 4,00 x 6,00 m. za namestitev električnih inštalacij, morebitne naprave za dezinfekcijo, izvede se vgradnja naprav za krmiljenje črpalke in telemetrijo, predvidi se tudi mesto in vgradnja elektroagregata. Nova vrtina se poveže s sedanjim črpališčem s cevovodom DN 200 mm v dolžini $L = 130 \text{ m}$. V sedanjem črpališču se izvedejo ustrezne prevezave.

Z izvedbo predlagane posodobitve, povezave in vključitve dodatnega vodnega vira v sistem bo možno zadovoljivo upravljati s sistemom vodooskrbe v primeru izpada kakšnega od zajetih vodnih virov.

Vodovod Sveti Primož na Kozjaku:

Sedanji vodovod je zgrajen za severni del naselja Sv. Primož. Zgrajeni vodovod z objekti se vključi v nov vodovodni sistem Sv. Primož, ki bo oskrboval s pitno vodo celotno območje naselja Sv. Primož s povezovalnim cevovodom z vključitvijo v skupni vodovodni sistem občin.

V namen oskrbe zaselkov Sv. Primož na Kozjaku bo na obstoječem sistemu ob vodohranu Podlipje $V = 100 \text{ m}^3$ k.gl. 530 m nmv zgrajeno črpališče za prečrpavanje vode iz skupnega sistema Muta – Radlje v nov vodohran Verber $V = 50 \text{ m}^3$. Ta vodohram bo na koti 850 mNvAB konstrukcije z vodno in armaturno celico, ter komoro za elektroinštalacijo in telemetrijo. Uredi se dovod elektrike in dezinfekcija v objektu.





Tabela: Število priključenih in količine prodane pitne vode (m3) v letu 2010

Vodovodni sistem	Št. prebivalcev	Št. prebivalcev, ki morajo biti priključeni	Obstoječi priključeni prebivalci	% priključenih	Količine prodane vode gospodinjstvom (m3)	Količine prodane vode ostalim uporabnikom (n3)
VS Muta - Gortina	3.519	3.519	2.087	59,31	124.262	14.800

Tabela: Vodni viri vodovodnega sistema Muta - Gortina

Sistemi v občini Muta (vodni viri)	Podatki o prodani vodi v letu 2010 (m3/leto)	Qsr v letu 2010 (l/s)	Predvidena zmogljivost vodnega vira v letih od 2015 - 2040
Javni sistem			
Vodovodni sistem Gortina	20.197		0
Napečnik	7.884	0,25	0
Kranjc 1,	9.160	0,1	0
Kranjc 2		0,11	
Kranjc 3		0,1	
Lešnik 1,2	3.153	0,1	0
Vodovodni sistem Muta	122.858		370.420
Lovska koča 1	7.884	0,1	7.884
Lovska koča 2		0,15	
Hermanovo 1	62.944	0,1	62.944
Hermanovo 2		0,7	
Hermanovo 3		0,3	
Hermanovo 4		0,8	
Hermanovo 5		0,9	
Beričič	9.460	0,3	0
Matija 1	15.452	0,15	0
Matija 2		0,14	
Matija 3		0,2	
Plaznik	3.153	0,1	0
Stipanič	3.153	0,1	0
Verber 1	11.352	0,14	0
Verber 2		0,12	
Verber 3		0,1	
Gnamuž 1	9.460	0,1	0
Gnamuž 2		0,1	
Gnamuž 3		0,1	
Karavaning vrtina	0	0	157.680
Nejavni, lokalni sistem			
Abrasiv	0		141.912





Vodovod Pernice (šola)			
Vodovod Bistriški jarek (šola)			
Vodovod Sveti Primož na Kozjaku			
Vse skupaj:	143.358	5,36	370.420

Podatek o količinah prodane vode je posredovalo JKP Radlje ob Dravi.

Tabela: Primerjava sedanje in bodoče opremljenosti z infrastrukturo v Občini Muta :

OPREMLJENOST	SEDANJA OPREMLJENOST Z INFRASTRUKTURO	BODOČA OPREMLJENOST Z INFRASTRUKTURO	NOVOGRADNJA
JAVNI SISTEM			
Dolžina cevi (m)	33.650	55.155	21.505
Vodohrani (štev.)	4	8	4
Črpališča in prečrpališča	0	4	4
Razbremenilnik	4	8	4
Raztežilnik	1	1	0
NEJAVNI SISTEM			
Dolžina cevi (m)	/	/	/
Vodohrani (štev.)	5	1	4 vodohrani se vključijo v javni sistem
Razbremenilnik	1	0	1 razbremenilnik se vključi v javni sistem

Tabela: PRIKAZ STROŠKOV GRADNJE ZA VODOVODNI SISTEM V OBČINI MUTA NA PODLAGI PREJETE PONUDBE ZA GRADNJO

	vrednost ponudbe	popust %	popust	vrednost s popustom brez DDV
Občina Muta	8.528.089,35	1,40	119.393,25	8.408.696,10
celoten projekt	40.521.222,45	1,40	567.297,11	39.953.925,34

	vrednost	popust %	popust	vrednost s popustom
Občini Muta se odšteje delež povezovalnega voda ostalih občin (Občini pripada samo 20%)	3.328.289,22	1,40	46.596,05	3.281.693,17
Občini Muta se prišteje 20 % skupne vrednosti telemetrije	1.665.651,29	1,40	23.319,12	1.642.332,17

	vrednost ponudbe	popust %	popust	vrednost s popustom brez DDV	vrednost s popustom in z 22% DDV
Občina Muta - ponudba	8.528.089,35	1,40	119.393,25	8.408.696,10	10.258.609,24
povezovalni vod 80% se odšteje	2.662.631,38	1,40	37.276,84	2.625.354,54	3.202.932,53
telemetrija 20% se prišteje	333.130,26	1,40	4.663,82	328.466,43	400.729,05
Občina Muta skupaj	6.198.588,23	1,40	86.780,24	6.111.808,00	7.456.405,76



Opomba:

V ponudbo občine Muta je vključen celoten povezovalni vod, katerega strošek se razdeli med vse občine, ki sodelujejo v projektu. Zato je v izračunu odbito 80% vrednosti povezovalnega voda.

Prišteje se 20% vrednosti telemetrije, ki se ravno tako razdeli med vse občine.

V primeru izvajanja investicije se bo na podlagi prejetih ponudb pripravila natančna razdelitev stroškov in deležev med občinami, zato obstaja možnost, da se bodo podane vrednosti nekoliko spremenile.

Tabela: Izračun vrednosti – finančna konstrukcija na podlagi deleža sofinanciranja, ki je bil podan v študiji izvedljivosti v letu 2011.

Muta	skupaj	delež sofinanciranja
Skupaj z DDV	7.456.405,67	100,00
Kohezijski sklad	4.165.148,21	55,86
Državni proračun	735.201,60	9,86
Občinski proračun	2.556.055,86	34,28
Občina z DDV	2.556.055,86	34,28
Občina	1.313.818,68	17,62
DDV 22%	1.242.982,83	16,67

Iz zgornje tabele je razvidno, da se predvideva strošek gradnje, ki ga bo imela občina Muta, v višini 1.313.818,68 EUR. Pri tem ni upoštevan DDV, ki se v primeru gradnje vodovodov lahko poračunava. Občina Muta je v mesecu aprilu iz Ministrstva za kmetijstvo in okolje prejela negativno odločbo o sofinanciranju projekta. Predvidevamo, da bo ponovna možnost za pridobivanje sofinanciranja po letu 2015.

Vir:

- *Zahtevek za potrditev pomoči, kohezijski sklad*
- *Projektna PGD dokumentacija, Komunalno podjetje Velenje*
- *Študija izvedljivosti, SI Consult*

Pripravila:

Nataša Jevšnikar

Višja referentka za okolje in prostor

ŽUPAN
Boris KRALJ





OBČINA MUTA

Glavni trg 17, 2366 Muta, tel.: +386 (0)2 88-79-600, fax: +386 (0)2 88-79-606

<http://www.muta.si>; e-mail: obcina.muta@muta.si

Ž U P A N

Številka:03221-0006/2014

Datum:14.5.2014

Občinski svet

SEJA OS:	26. redna seja
TOČKA DN. REDA:	12.
ZADEVA:	Seznanitev s potekom projekta Odvajanje in čiščenje odpadne vode v porečju Drave – Zg. Drava
POROČEVALEC:	Višja referentka za okolje in prostor
PREDLOGI SKLEPOV:	/
PRILOGE:	- Obrazložitev





OBČINA MUTA

Glavni trg 17, 2366 Muta, tel.: +386 (0)2 88-79-600, fax: +386 (0)2 88-79-606

<http://www.muta.si>; e-mail: obcina.muta@muta.si

OBČINSKA UPRAVA

Obrazložitev:

ODVAJANJE IN ČIŠČENJE ODPADNE VODE V POREČJU DRAVE – ZGORNJA DRAVA, STANJE NA PROJEKTU

Gradnja čistilne naprave se počasi približuje koncu. Izvajalec že pripravlja dokumentacijo za tehnični pregled.

Zgrajeno je črpališče Č2 (na Gortini).

Zaključena je gradnja kanalov L1 (Gortinska cesta – do Jerčiča) in L2 (Obrtna ulica). V pripravi je dokumentacija za tehnični pregled.

Zgrajeni so:

- povezovalni gravitacijski vod Gortina – Muta,
- povezovalni tlačni vod Gortina – Muta,
- gravitacijski kanal F1 (na Gortini), potrebna še sanacija ceste skozi Gortino,
- kanal 1.4 (Cesta ob potoku, levi krak), potrebna še zaporna asfaltna plast.

V gradnji so:

- Kanal 2.0 (Flisova ulica), kanalizacija je že položena, gradi se še cesta ,
- Kanal 1.3 (Ulica ob potoku – desni krak), kanalizacija je delno že položena, obnavlja se tudi cesta,
- Zadrževalna bazena ZB1 in ZB2,
- povezovalni kanal ZB2 – ČN (manjka še del pri zadrževalnih bazenih),
- kanal 1.2 (proti Kovačiji).

Za dokončanje:

- kanal 3.0 (območje vrtnarije – Gozdna ulica, Sv. Primož nad Muto)

Zaradi izkazane problematike pri gradnji zadrževalnih bazenov (ZB1 in ZB2) ter s tem povezane potrebe po spremembi projekta (večja količina podtalne vode od predvidene), se bo skladno z zakonodajo skrajšala doba poskusnega obratovanja čistilne naprave, pri čemer pa končni pogodbeni rok izvedbe ostaja nespremenjen, to je 20.5.2015.

Skupna vrednost del vseh do sedaj izdanih situacij je 2.627.552,56 EUR. Od tega je delež občine Muta v višini 647.691,71 EUR. Delite stroškov je vidna v spodnji tabeli. Trenutno je stanje projekta na 63% izvedbe.





	Kohezijski sklad (EU) p.p. 949310	Lastna udeležba (RS) p.p. 942910	Občinski proračun	Skupaj
<i>SKUPAJ 2013</i>	752.022,53	132.709,88	358.795,72	1.243.528,13
<i>SKUPAJ 2014</i>	930.859,16	164.269,29	288.895,99	1.384.024,43
<i>SKUPAJ</i>	1.682.881,69	296.979,17	647.691,71	2.627.552,56

Prilagamo vam tabele iz zadnje izdane situacije št. 13. Iz njih je razviden pogodbeni znesek za postavke ter zadnje obračunane vrednosti . V tabeli je za gradnjo čistilne naprave prikazan skupni strošek občine Muta in Vuzenica.

Priloga 1: vmesna situacija št. 13 – pregled po sklopih, stran 1/3 in 2/3.

Pripravila:

Nataša Jevšnikar

Višja referentka za okolje in prostor

ŽUPAN
Boris KRALJ



Post. št.	Opis	Do sedaj obracunano (€)	(%)	Ta situacija (€)	(%)	Obracunano skupaj (€)	(%)	Pogodbeni znesek (€)	(%)	Ostane za obracun (€)	(%)
Kanalizacija Muta											
L1.2.1	Kanal 1	939.126,90	(57,4%)	107.977,69	(6,6%)	1.047.104,59	(64,0%)	1.636.726,20	(100,0%)	589.621,61	(36,0%)
L1.2.2	Kanal 1.1	0,00	(0,0%)	0,00	(0,0%)	0,00	(0,0%)	181.284,74	(100,0%)	181.284,74	(100,0%)
L1.2.3	Kanal 1.2	0,00	(0,0%)	0,00	(0,0%)	0,00	(0,0%)	8.598,38	(100,0%)	8.598,38	(100,0%)
L1.2.4	Kanal 1.3	0,00	(0,0%)	0,00	(0,0%)	0,00	(0,0%)	76.688,81	(100,0%)	76.688,81	(100,0%)
L1.2.5	Kanal 1.4	164.464,01	(133,5%)	1.322,06	(1,1%)	165.786,07	(134,6%)	123.151,90	(100,0%)	80.188,90	(100,0%)
L1.2.6	Kanal 2	55.731,84	(24,9%)	106.655,63	(47,7%)	162.387,47	(72,6%)	223.700,68	(100,0%)	-42.634,17	(-34,6%)
L1.2.7	Kanal 3	0,00	(0,0%)	0,00	(0,0%)	0,00	(0,0%)	47.213,47	(100,0%)	47.213,47	(100,0%)
L1.2.8	Kanal 3.1	0,00	(0,0%)	0,00	(0,0%)	0,00	(0,0%)	16.775,47	(100,0%)	16.775,47	(100,0%)
L1.2.9	Kanal 3.2-1	0,00	(0,0%)	0,00	(0,0%)	0,00	(0,0%)	7.539,74	(100,0%)	7.539,74	(100,0%)
L1.2.10	Kanal F1	187.744,96	(65,4%)	0,00	(0,0%)	187.744,96	(65,4%)	286.988,97	(100,0%)	99.244,01	(34,6%)
L1.2.11	Kanal L1	74.935,17	(151,0%)	0,00	(0,0%)	74.935,17	(151,0%)	49.636,72	(100,0%)	-25.298,45	(-51,0%)
L1.2.12	Kanal L2	84.930,66	(146,6%)	0,00	(0,0%)	84.930,66	(146,6%)	57.931,53	(100,0%)	-26.999,13	(-46,6%)
L1.2.13	Kanal N2	0,00	(0,0%)	0,00	(0,0%)	0,00	(0,0%)	39.515,07	(100,0%)	39.515,07	(100,0%)
L1.2.14	Povezovalni kanal Gortina-Muta	317.724,34	(98,6%)	0,00	(0,0%)	317.724,34	(98,6%)	322.325,04	(100,0%)	4.600,70	(1,4%)
L1.2.15	Povezovalni kanal ZB2-CN	53.595,92	(66,9%)	0,00	(0,0%)	53.595,92	(66,9%)	80.116,64	(100,0%)	26.520,72	(33,1%)
L1.2.16	Kanal ZB1-ZB2	0,00	(0,0%)	0,00	(0,0%)	0,00	(0,0%)	35.070,14	(100,0%)	35.070,14	(100,0%)
Objekti na kanalizaciji Muta											
L1.3.1	Črpalnice 2	174.274,06	(18,9%)	0,00	(0,0%)	174.274,06	(18,9%)	923.618,70	(100,0%)	749.344,64	(81,1%)
-	Gradbena dela	123.918,59	(101,2%)	0,00	(0,0%)	123.918,59	(101,2%)	122.482,52	(100,0%)	-1.436,07	(-1,2%)
-	Strojnostrojarska dela in tehnologija	14.596,16	(55,3%)	0,00	(0,0%)	14.596,16	(55,3%)	26.413,85	(100,0%)	11.817,69	(44,7%)
-	NN priključek	62.985,49	(100,0%)	0,00	(0,0%)	62.985,49	(100,0%)	62.985,49	(100,0%)	0,00	(0,0%)
L1.3.2	Črpalnice 3	46.336,94	(140,1%)	0,00	(0,0%)	46.336,94	(140,1%)	33.083,18	(100,0%)	-13.253,76	(-40,1%)
-	Gradbena dela	688,23	(0,6%)	0,00	(0,0%)	688,23	(0,6%)	115.380,62	(100,0%)	114.692,39	(99,4%)
-	Strojnostrojarska dela in tehnologija	0,00	(0,0%)	0,00	(0,0%)	0,00	(0,0%)	22.454,12	(100,0%)	22.454,12	(100,0%)
-	NN priključek	688,23	(1,4%)	0,00	(0,0%)	688,23	(1,4%)	48.769,96	(100,0%)	48.081,73	(98,6%)
L1.3.3	ZBDV-1	0,00	(0,0%)	0,00	(0,0%)	0,00	(0,0%)	44.156,54	(100,0%)	44.156,54	(100,0%)
-	ZB1 - dušilni jašek	0,00	(0,0%)	0,00	(0,0%)	0,00	(0,0%)	213.622,42	(100,0%)	213.622,42	(100,0%)
-	ZB1 - razbremenilnik	0,00	(0,0%)	0,00	(0,0%)	0,00	(0,0%)	43.270,60	(100,0%)	43.270,60	(100,0%)
-	ZB1 - cevni zadrževalnik	0,00	(0,0%)	0,00	(0,0%)	0,00	(0,0%)	97.429,53	(100,0%)	97.429,53	(100,0%)
L1.3.4	ZBDV-2	49.667,24	(10,5%)	0,00	(0,0%)	49.667,24	(10,5%)	472.133,14	(100,0%)	422.465,90	(89,5%)
-	ZB2 - Servisni objekt	0,00	(0,0%)	0,00	(0,0%)	0,00	(0,0%)	64.943,30	(100,0%)	64.943,30	(100,0%)
-	ZB2 - Razbremenilnik - dušilka - črpalnice	49.667,24	(23,2%)	0,00	(0,0%)	49.667,24	(23,2%)	214.193,30	(100,0%)	164.526,06	(76,8%)
-	ZB2 - Strojnostrojarska dela in tehnologija	0,00	(0,0%)	0,00	(0,0%)	0,00	(0,0%)	161.160,12	(100,0%)	161.160,12	(100,0%)
-	ZB2 - NN priključek	0,00	(0,0%)	0,00	(0,0%)	0,00	(0,0%)	31.836,42	(100,0%)	31.836,42	(100,0%)

Vmesna situacija št. 13 - pregled po sklopih

Vrednosti so prikazane v €. Prikazani deleži so zaokroženi na prvi decimaliki (na vrednost 0,1%).

Post. št.	Opis	Do sedaj obratunano (€)	(%)	Ta situacija (€)	(%)	Obratunano skupaj (€)	(%)	Pogodbeni znesek (€)	(%)	Ostane za obratun (€)	(%)
Čistina naprava Muta - Vuzenica		2.622.574,76	(66,4%)	215.448,65	(5,5%)	2.838.023,41	(71,9%)	3.946.921,42	(100,0%)	1.108.898,01	(28,1%)
L1.1.1	Grabena dela čistilne naprave Muta - Vuzenica	883.760,02	(74,8%)	26.919,04	(2,3%)	910.679,06	(77,1%)	1.181.527,47	(100,0%)	270.848,41	(22,9%)
-	Črpalnice - vhodno	26.657,77	(66,2%)	0,00	(0,0%)	26.657,77	(66,2%)	40.262,72	(100,0%)	13.604,95	(33,8%)
-	SBR bazeni	384.211,14	(95,5%)	5.319,66	(1,3%)	389.530,80	(96,8%)	402.206,84	(100,0%)	12.676,04	(3,2%)
-	Zalogovnik	101.836,84	(93,5%)	2.096,06	(1,9%)	103.932,90	(95,4%)	108.926,30	(100,0%)	4.993,40	(4,6%)
-	Upravna stavba	323.831,28	(86,0%)	8.523,07	(2,3%)	332.354,35	(88,3%)	376.380,81	(100,0%)	44.026,46	(11,7%)
-	Filter zraka	5.164,69	(63,4%)	91,58	(1,1%)	5.256,27	(64,5%)	8.149,25	(100,0%)	2.892,98	(35,5%)
-	Merilno mesto	8.584,12	(55,1%)	0,00	(0,0%)	8.584,12	(55,1%)	15.569,19	(100,0%)	6.985,07	(44,9%)
-	Zunanja ureditev	33.474,18	(14,6%)	10.888,67	(4,7%)	44.362,85	(19,3%)	230.032,36	(100,0%)	185.669,51	(80,7%)
L1.1.2	Elektroinštalacije za čistilno napravo Muta - Vuzenica	155.687,09	(55,0%)	34.392,71	(12,1%)	190.079,80	(67,1%)	283.275,70	(100,0%)	93.195,90	(32,9%)
L1.1.3	Strojne inštalacije in tehnološka oprema za čistilno napravo Muta - Vuzenica	1.499.071,24	(71,5%)	147.896,01	(7,1%)	1.646.967,25	(78,5%)	2.097.088,05	(100,0%)	450.120,80	(21,5%)
L1.1.4	Elektroenergetski priključek za čistilno napravo Muta - Vuzenica	45.620,28	(70,6%)	0,00	(0,0%)	45.620,28	(70,6%)	64.587,99	(100,0%)	18.967,71	(29,4%)
L1.1.5	Telekomunikacijski priključek za čistilno napravo Muta - Vuzenica	9.791,58	(21,3%)	6.240,89	(13,6%)	16.032,47	(34,9%)	45.899,27	(100,0%)	29.866,80	(65,1%)
L1.1.6	Vodovodni priključek za čistilno napravo Muta - Vuzenica	27.214,22	(38,0%)	0,00	(0,0%)	27.214,22	(38,0%)	71.526,99	(100,0%)	44.312,77	(62,0%)
L1.1.7	Dostopna cesta za čistilno napravo Muta - Vuzenica	1.430,33	(3,3%)	0,00	(0,0%)	1.430,33	(3,3%)	42.991,39	(100,0%)	41.561,06	(96,7%)
L1.1.8	Poskusno obratovanje čistilne naprave	0,00	(0,0%)	0,00	(0,0%)	0,00	(0,0%)	160.024,56	(100,0%)	160.024,56	(100,0%)